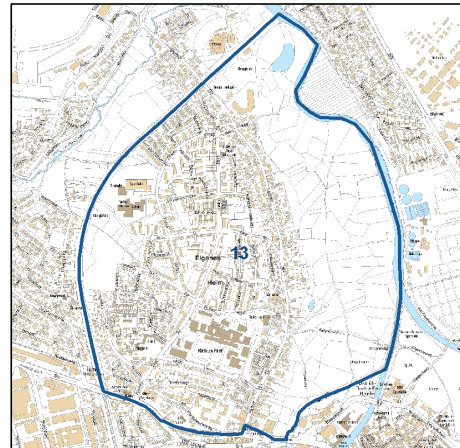
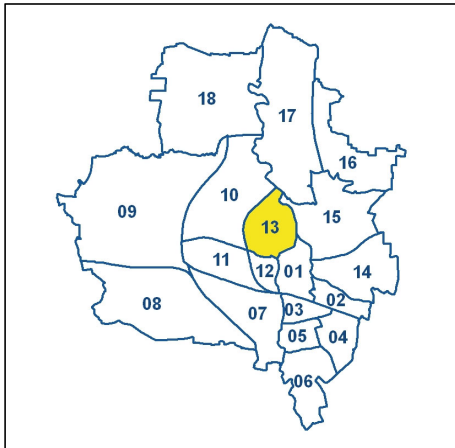


Bezirksdatenblatt Fürth 2019

Statistischer Bezirk: 13 Schwand, Eigenes Heim



	Bezirk	Gesamtstadt
Fläche in ha	211	6 335
Bevölkerung ¹⁾	8 269	131 118
Einwohner je ha	39	21

1) Einwohner mit Hauptwohnung in Fürth (Melderegister 31.12.2019)

Einwohner nach Geschlecht	Bezirk		Stadt	
	Zahl	%	Zahl	%
männlich	3 970	48,0	6 335	49,5
weiblich	4 299	52,0	6 783	50,5
zusammen	8 269	100,0	13 118	100,0

Stand: 31.12.2019

Einwohner nach Altersgruppen	Bezirk		Stadt	
	Zahl	%	Zahl	%
0 - 5 Jahre	492	5,9	600	6,0
6 - 14 Jahre	691	8,4	870	7,4
15 - 64 Jahre	5 402	65,3	8 950	68,2
ab 65 Jahre	1 684	20,4	2 598	18,5

Stand: 31.12.2019

Einwohner nach Nationalität	Bezirk		Stadt	
	Zahl	%	Zahl	%
Deutsche	7 030	85,0	10 350	79,6
Ausländer	1 239	15,0	2 768	20,4
darunter aus der EU	566	6,8 ²⁾	1 110	11,1 ²⁾
darunter aus der Türkei	289	3,5 ²⁾	598	3,2 ²⁾

2) Anteil an der Bevölkerung insgesamt

Stand: 31.12.2019

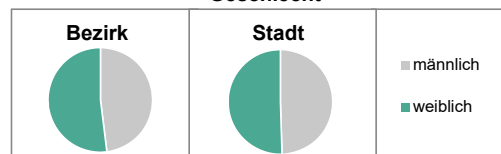
Einwohner nach Familienstand	Bezirk		Stadt	
	Zahl	%	Zahl	%
ledig	3 257	39,4	4 500	41,9
verheiratet	3 698	44,7	5 000	43,1
verwitwet	590	7,1	700	6,2
geschieden	724	8,8	918	8,8

Stand: 31.12.2019

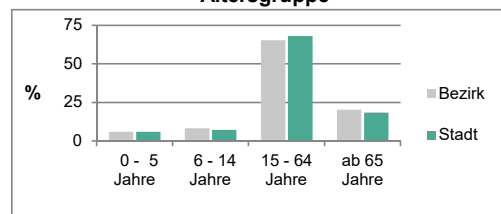
Bevölkerungsveränderung	Bezirk	Stadt
	Einwohner 2018	8 263
Einwohner 2014	7 829	123 710
Veränderung 2019 gegenüber 2018 in %	0,1	0,6
Veränderung 2019 gegenüber 2014 in %	5,6	6,0

Stand: 31.12.2019

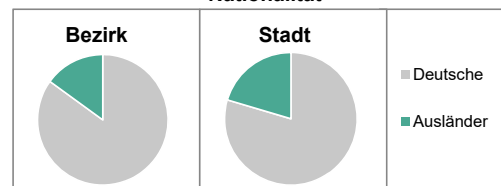
Geschlecht



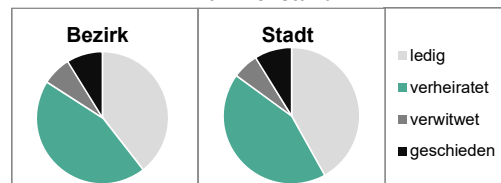
Altersgruppe



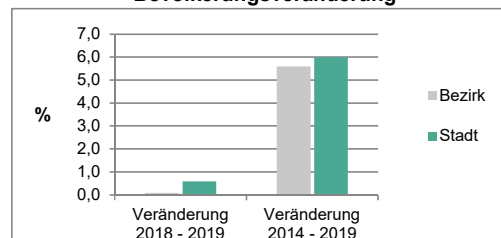
Nationalität



Familienstand



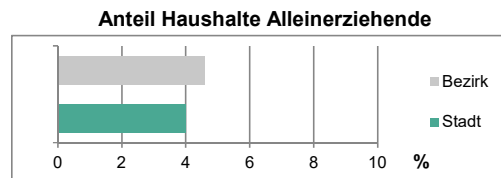
Bevölkerungsveränderung



Statistischer Bezirk: 13 Schwand, Eigenes Heim

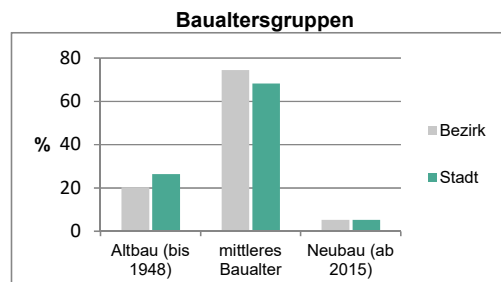
Haushalte	Bezirk		Stadt	
	Zahl	%	Zahl	%
Alleinerziehende	186	4,6		4,0
sonstige Haushalte	3 836	95,4		96,0
zusammen	4 022	100,0		100,0

Stand: 31.12.2019



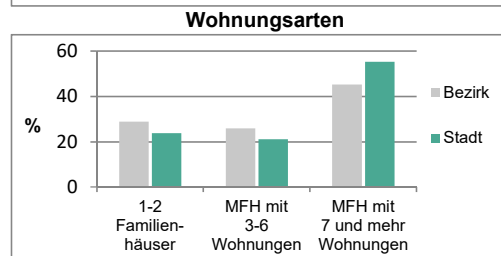
Wohnungen ³⁾ nach Baualtersgruppen	Bezirk		Stadt	
	Zahl	%	Zahl	%
Altbau (bis 1948)	855	20,3		26,4
mittleres Baualter	3 129	74,4		68,2
Neubau (ab 2015)	221	5,3		5,3
ohne Angabe	0	0,0		0,1
zusammen	4 205	100,0		100,0

3) in Wohngebäuden; ohne Wohnheime
Stand: 31.12.2019



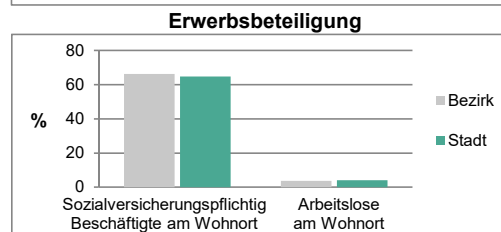
Wohnungen in	Bezirk		Stadt	
	Zahl	%	Zahl	%
Einfamilienhäusern	941	22,4		17,1
Zweifamilienhäusern	274	6,5		6,6
MFH mit 3 - 6 Whg. ⁴⁾	1 089	25,9		21,0
MFH mit 7 und mehr Whg. ⁴⁾	1 901	45,2		55,2
zusammen	4 205	100,0		100,0

4) MFH= Mehrfamilienhäuser
Stand: 31.12.2019



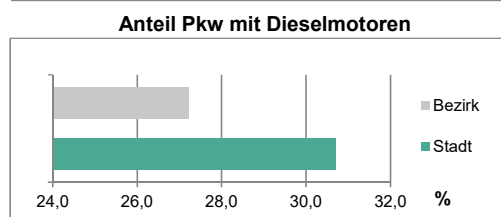
Erwerbsbeteiligung	Bezirk		Stadt	
	Zahl	% ⁵⁾	Zahl	% ⁵⁾
Sozialversicherungspflichtig Beschäftigte am Wohnort	3 581	66,3		64,7
Arbeitslose am Wohnort	193	3,6		4,0

5) %-Anteil an der erwerbsfähigen Bevölkerung
Stand: 31.12.2019
Quelle: Bundesagentur für Arbeit



Kraftfahrzeuge	Bezirk		Stadt	
	Zahl	%	Zahl	%
Anzahl der Pkw/Kombi	3 748		63 459	
Pkw/Kombi je 1 000 Einwohner	453		484	
Pkw/Kombi mit Dieselmotor, Anteil in %	27,2		30,7	

Stand: 31.12.2019



Impressum

Herausgeber:

Stadt Nürnberg
 Amt für Stadtforschung und Statistik
 für Nürnberg und Fürth
 Unschlittplatz 7a
 90403 Nürnberg
 Telefon 0911 231-2843
 Fax 0911 231-2844
 E-Mail statistikinfo@stadt.nuernberg.de
 Internet www.statistik.nuernberg.de