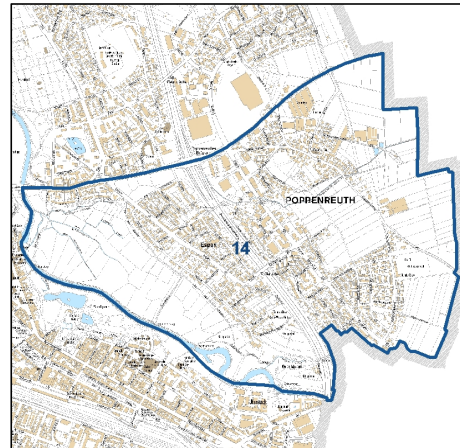
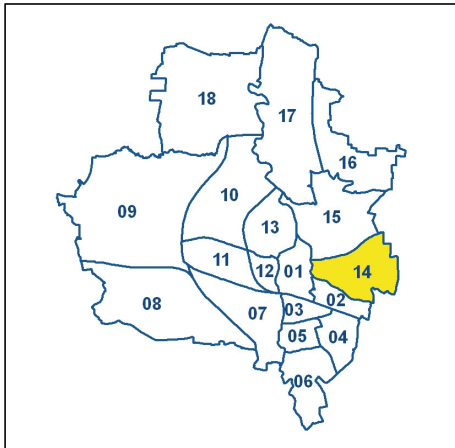


# Bezirksdatenblatt Fürth 2019

## Statistischer Bezirk: 14 Poppenreuth, Espan



	Bezirk	Gesamtstadt
Fläche in ha	290	6 335
Bevölkerung <sup>1)</sup>	6 761	131 118
Einwohner je ha	23	21

1) Einwohner mit Hauptwohnung in Fürth (Melderegister 31.12.2019)

Einwohner nach Geschlecht	Bezirk		Stadt	
	Zahl	%	Zahl	%
männlich	3 319	49,1	6 335	49,5
weiblich	3 442	50,9	6 783	50,5
<b>zusammen</b>	<b>6 761</b>	<b>100,0</b>	<b>13 118</b>	<b>100,0</b>

Stand: 31.12.2019

Einwohner nach Altersgruppen	Bezirk		Stadt	
	Zahl	%	Zahl	%
0 - 5 Jahre	400	5,9	400	6,0
6 - 14 Jahre	495	7,3	640	7,4
15 - 64 Jahre	4 341	64,2	8 800	68,2
ab 65 Jahre	1 525	22,6	2 978	18,5

Stand: 31.12.2019

Einwohner nach Nationalität	Bezirk		Stadt	
	Zahl	%	Zahl	%
Deutsche	5 828	86,2	10 200	79,6
Ausländer	933	13,8	2 918	20,4
darunter aus der EU	520	7,7 <sup>2)</sup>	1 110	11,1 <sup>2)</sup>
darunter aus der Türkei	136	2,0 <sup>2)</sup>	328	3,2 <sup>2)</sup>

2) Anteil an der Bevölkerung insgesamt

Stand: 31.12.2019

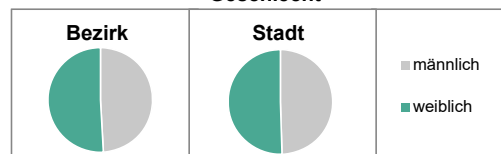
Einwohner nach Familienstand	Bezirk		Stadt	
	Zahl	%	Zahl	%
ledig	2 651	39,2	4 100	41,9
verheiratet	3 028	44,8	4 100	43,1
verwitwet	515	7,6	620	6,2
geschieden	567	8,4	658	8,8

Stand: 31.12.2019

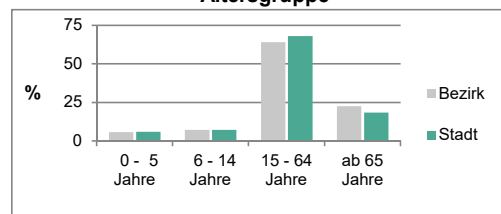
Bevölkerungsveränderung	Bezirk	Stadt
	Einwohner 2018	6 572
Einwohner 2014	5 835	123 710
Veränderung 2019 gegenüber 2018 in %	2,9	0,6
Veränderung 2019 gegenüber 2014 in %	15,9	6,0

Stand: 31.12.2019

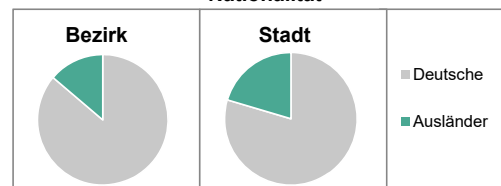
### Geschlecht



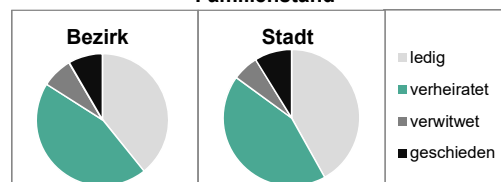
### Altersgruppe



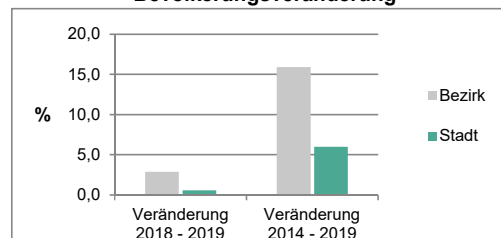
### Nationalität



### Familienstand



### Bevölkerungsveränderung



## Statistischer Bezirk: 14 Poppenreuth, Espan

Haushalte	Bezirk		Stadt	
	Zahl	%	Zahl	%
Alleinerziehende	111	3,3		4,0
sonstige Haushalte	3 278	96,7		96,0
<b>zusammen</b>	<b>3 389</b>	<b>100,0</b>		<b>100,0</b>

Stand: 31.12.2019

Wohnungen <sup>3)</sup> nach Baualtersgruppen	Bezirk		Stadt	
	Zahl	%	Zahl	%
Altbau (bis 1948)	721	22,6		26,4
mittleres Baualter	2 132	66,8		68,2
Neubau (ab 2015)	339	10,6		5,3
ohne Angabe	0	0,0		0,1
<b>zusammen</b>	<b>3 192</b>	<b>100,0</b>		<b>100,0</b>

3) in Wohngebäuden;  
ohne Wohnheime

Stand: 31.12.2019

Wohnungen in	Bezirk		Stadt	
	Zahl	%	Zahl	%
Einfamilienhäusern	849	26,6		17,1
Zweifamilienhäusern	310	9,7		6,6
MFH mit 3 - 6 Whg. <sup>4)</sup>	767	24,0		21,0
MFH mit 7 und mehr Whg. <sup>4)</sup>	1 266	39,7		55,2
<b>zusammen</b>	<b>3 192</b>	<b>100,0</b>		<b>100,0</b>

4) MFH= Mehrfamilienhäuser

Stand: 31.12.2019

Erwerbsbeteiligung	Bezirk		Stadt	
	Zahl	% <sup>5)</sup>	Zahl	% <sup>5)</sup>
Sozialversicherungspflichtig Beschäftigte am Wohnort	2 757	63,5		64,7
Arbeitslose am Wohnort	140	3,2		4,0

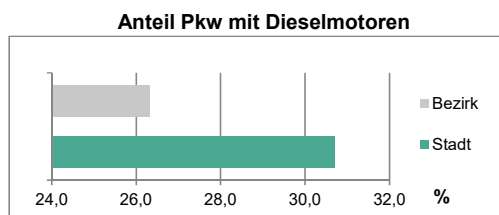
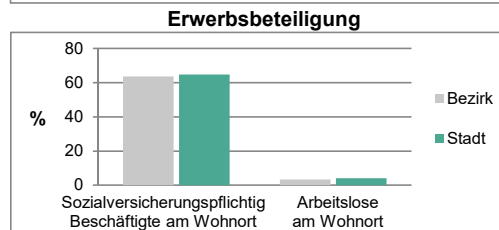
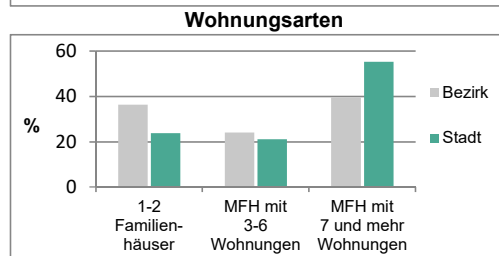
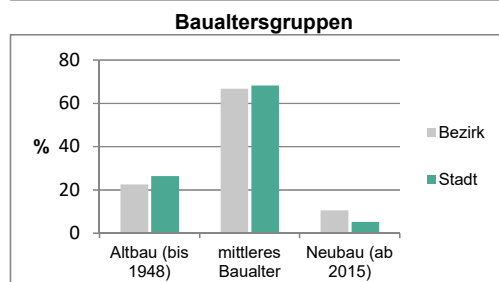
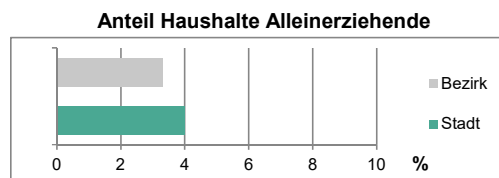
5) %-Anteil an der erwerbsfähigen Bevölkerung

Stand: 31.12.2019

Quelle: Bundesagentur für Arbeit

Kraftfahrzeuge	Bezirk		Stadt	
	Zahl	%	Zahl	%
Anzahl der Pkw/Kombi	3 617		63 459	
Pkw/Kombi je 1 000 Einwohner	535		484	
Pkw/Kombi mit Dieselmotor, Anteil in %	26,3		30,7	

Stand: 31.12.2019



### Impressum

Herausgeber:

Stadt Nürnberg  
Amt für Stadtforschung und Statistik  
für Nürnberg und Fürth  
Unschlittplatz 7a  
90403 Nürnberg  
Telefon 0911 231-2843  
Fax 0911 231-2844  
E-Mail [statistikinfo@stadt.nuernberg.de](mailto:statistikinfo@stadt.nuernberg.de)  
Internet [www.statistik.nuernberg.de](http://www.statistik.nuernberg.de)