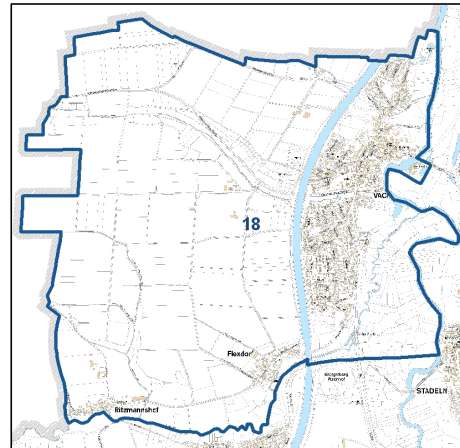
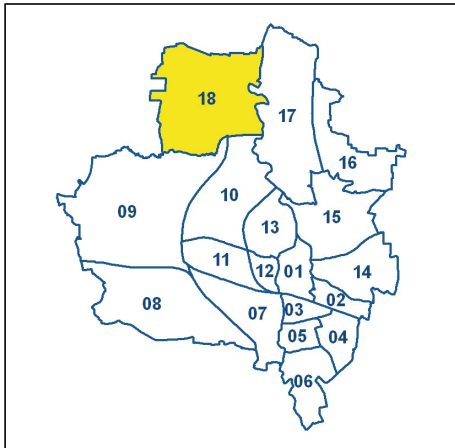


Bezirksdatenblatt Fürth 2019

Statistischer Bezirk: 18 Vach, Flexdorf, Ritzmannshof



	Bezirk	Gesamtstadt
Fläche in ha	780	6 335
Bevölkerung ¹⁾	4 039	131 118
Einwohner je ha	5	21

1) Einwohner mit Hauptwohnung in Fürth (Melderegister 31.12.2019)

Einwohner nach Geschlecht	Bezirk		Stadt	
	Zahl	%	Zahl	%
männlich	2 029	50,2	63 800	49,5
weiblich	2 010	49,8	67 318	50,5
zusammen	4 039	100,0	131 118	100,0

Stand: 31.12.2019

Einwohner nach Altersgruppen	Bezirk		Stadt	
	Zahl	%	Zahl	%
0 - 5 Jahre	243	6,0	13 200	6,0
6 - 14 Jahre	381	9,4	20 100	7,4
15 - 64 Jahre	2 613	64,7	176 800	68,2
ab 65 Jahre	802	19,9	41 018	18,5

Stand: 31.12.2019

Einwohner nach Nationalität	Bezirk		Stadt	
	Zahl	%	Zahl	%
Deutsche	3 725	92,2	103 800	79,6
Ausländer	314	7,8	27 318	20,4
darunter aus der EU	191	4,7 ²⁾	11 100	11,1 ²⁾
darunter aus der Türkei	33	0,8 ²⁾	3 218	3,2 ²⁾

2) Anteil an der Bevölkerung insgesamt

Stand: 31.12.2019

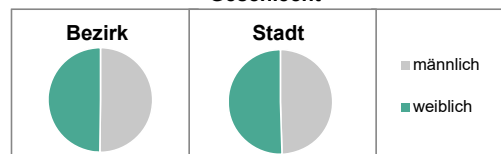
Einwohner nach Familienstand	Bezirk		Stadt	
	Zahl	%	Zahl	%
ledig	1 514	37,5	56 800	41,9
verheiratet	2 072	51,3	73 100	43,1
verwitwet	213	5,3	7 200	6,2
geschieden	240	5,9	10 818	8,8

Stand: 31.12.2019

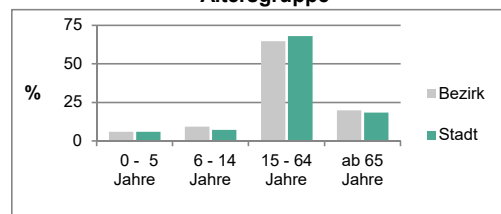
Bevölkerungsveränderung	Bezirk	Stadt
	Einwohner 2018	4 030
Einwohner 2014	3 939	123 710
Veränderung 2019 gegenüber 2018 in %	0,2	0,6
Veränderung 2019 gegenüber 2014 in %	2,5	6,0

Stand: 31.12.2019

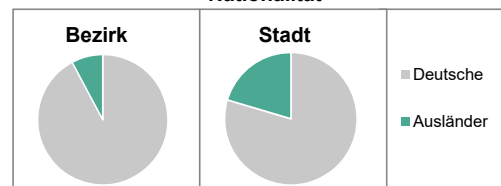
Geschlecht



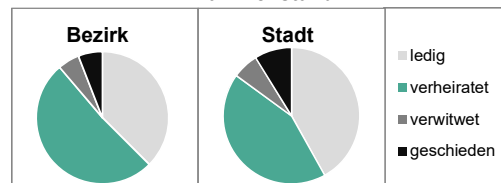
Altersgruppe



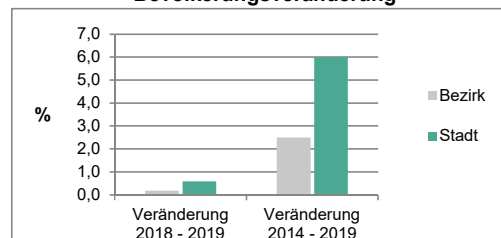
Nationalität



Familienstand



Bevölkerungsveränderung



Statistischer Bezirk: 18 Vach, Flexdorf, Ritzmannshof

Haushalte	Bezirk		Stadt	
	Zahl	%	Zahl	%
Alleinerziehende	59	3,2		4,0
sonstige Haushalte	1 766	96,8		96,0
zusammen	1 825	100,0		100,0

Stand: 31.12.2019

Wohnungen ³⁾ nach Baualtersgruppen	Bezirk		Stadt	
	Zahl	%	Zahl	%
Altbau (bis 1948)	209	12,8		26,4
mittleres Baualter	1 339	81,8		68,2
Neubau (ab 2015)	87	5,3		5,3
ohne Angabe	1	0,1		0,1
zusammen	1 636	100,0		100,0

3) in Wohngebäuden; ohne Wohnheime

Stand: 31.12.2019

Wohnungen in	Bezirk		Stadt	
	Zahl	%	Zahl	%
Einfamilienhäusern	724	44,3		17,1
Zweifamilienhäusern	370	22,6		6,6
MFH mit 3 - 6 Whg. ⁴⁾	366	22,4		21,0
MFH mit 7 und mehr Whg. ⁴⁾	176	10,8		55,2
zusammen	1 636	100,0		100,0

4) MFH= Mehrfamilienhäuser

Stand: 31.12.2019

Erwerbsbeteiligung	Bezirk		Stadt	
	Zahl	% ⁵⁾	Zahl	% ⁵⁾
Sozialversicherungspflichtig Beschäftigte am Wohnort	1 706	65,3		64,7
Arbeitslose am Wohnort	45	1,7		4,0

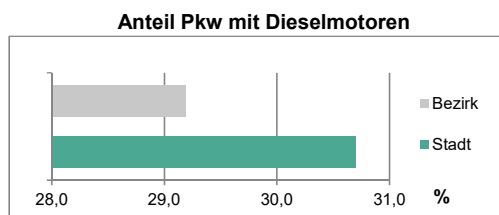
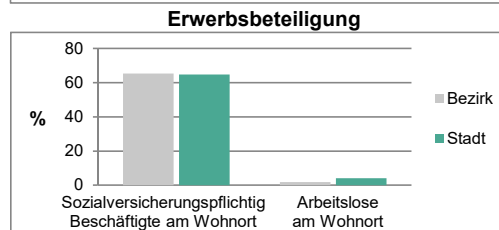
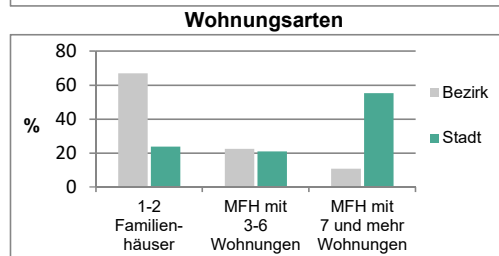
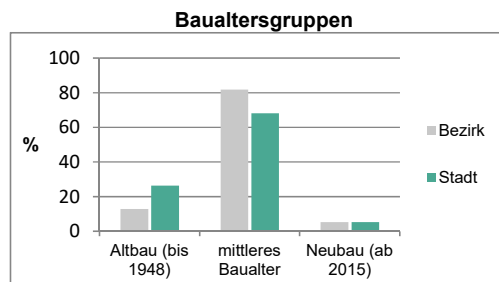
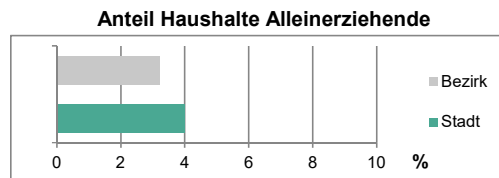
5) %-Anteil an der erwerbsfähigen Bevölkerung

Stand: 31.12.2019

Quelle: Bundesagentur für Arbeit

Kraftfahrzeuge	Bezirk		Stadt	
	Zahl	%	Zahl	%
Anzahl der Pkw/Kombi	2 419		63 459	
Pkw/Kombi je 1 000 Einwohner	599		484	
Pkw/Kombi mit Dieselmotor, Anteil in %	29,2		30,7	

Stand: 31.12.2019



Impressum

Herausgeber:

Stadt Nürnberg
 Amt für Stadtforschung und Statistik
 für Nürnberg und Fürth
 Unschlittplatz 7a
 90403 Nürnberg
 Telefon 0911 231-2843
 Fax 0911 231-2844
 E-Mail statistikinfo@stadt.nuernberg.de
 Internet www.statistik.nuernberg.de