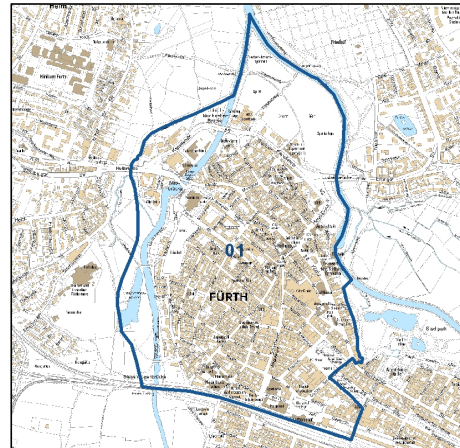
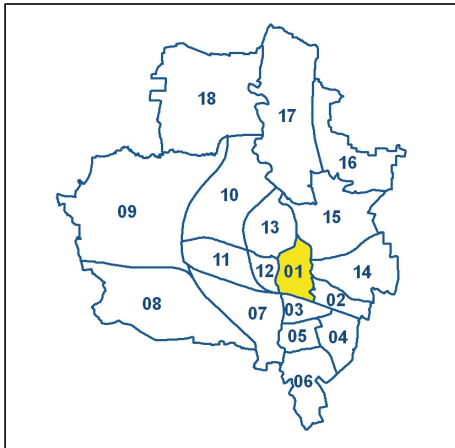


Bezirksdatenblatt Fürth 2020

Statistischer Bezirk: 01 Altstadt, Innenstadt



	Bezirk	Gesamtstadt
Fläche in ha	142	6 335
Bevölkerung ¹⁾	13 822	130 726
Einwohner je ha	97	21

1) Einwohner mit Hauptwohnung in Fürth (Melderegister 31.12.2020)

Einwohner nach Geschlecht	Bezirk		Stadt	
	Zahl	%	Zahl	%
männlich	7 126	51,6	69 400	49,4
weiblich	6 696	48,4	61 326	50,6
zusammen	13 822	100,0	130 726	100,0

Stand: 31.12.2020

Einwohner nach Altersgruppen	Bezirk		Stadt	
	Zahl	%	Zahl	%
0 - 5 Jahre	806	5,8	10 000	6,0
6 - 14 Jahre	1 090	7,9	11 000	7,5
15 - 64 Jahre	10 075	72,9	67 000	67,7
ab 65 Jahre	1 851	13,4	12 726	18,8

Stand: 31.12.2020

Einwohner nach Nationalität	Bezirk		Stadt	
	Zahl	%	Zahl	%
Deutsche	8 694	62,9	100 000	79,5
Ausländer	5 128	37,1	25 726	20,5
darunter aus der EU	3 120	22,6 ²⁾	11 100	11,1 ²⁾
darunter aus der Türkei	680	4,9 ²⁾	3 200	3,2 ²⁾

2) Anteil an der Bevölkerung insgesamt Stand: 31.12.2020

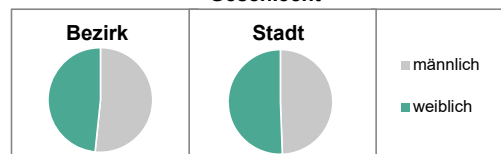
Einwohner nach Familienstand	Bezirk		Stadt	
	Zahl	%	Zahl	%
ledig	6 997	50,6	57 000	42,1
verheiratet	4 832	35,0	42 000	42,9
verwitwet	674	4,9	3 200	6,2
geschieden	1 319	9,5	7 526	8,9

Stand: 31.12.2020

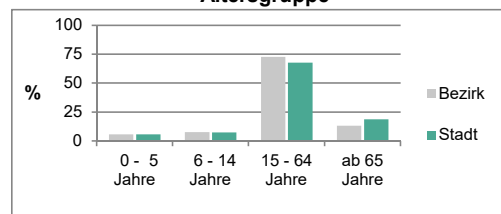
Bevölkerungsveränderung	Bezirk	Stadt
	Einwohner 2019	13 972
Einwohner 2015	13 575	126 405
Veränderung 2020 gegenüber 2019 in %	-1,1	-0,3
Veränderung 2020 gegenüber 2015 in %	1,8	3,4

Stand: 31.12.2020

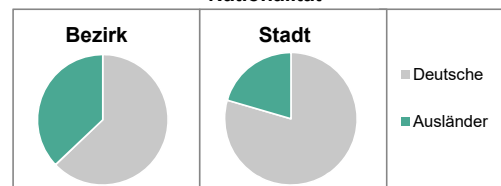
Geschlecht



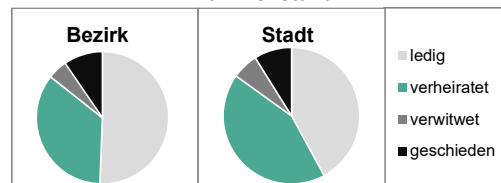
Altersgruppe



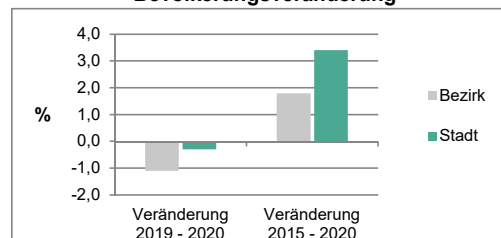
Nationalität



Familienstand



Bevölkerungsveränderung



Statistischer Bezirk: 01 Altstadt, Innenstadt

Haushalte	Bezirk		Stadt	
	Zahl	%	Zahl	%
Alleinerziehende	328	4,3		3,9
sonstige Haushalte	7 225	95,7		96,1
zusammen	7 553	100,0		100,0

Stand: 31.12.2020

Wohnungen ³⁾ nach Baualtersgruppen	Bezirk		Stadt	
	Zahl	%	Zahl	%
Altbau (bis 1948)	4 510	62,1		25,9
mittleres Baualter	2 550	35,1		69,5
Neubau (ab 2016)	142	2,0		4,5
ohne Angabe	64	0,9		0,2
zusammen	7 266	100,0		100,0

3) in Wohngebäuden;
ohne Wohnheime

Stand: 31.12.2020

Wohnungen in	Bezirk		Stadt	
	Zahl	%	Zahl	%
Einfamilienhäusern	150	2,1		17,4
Zweifamilienhäusern	228	3,1		6,6
MFH mit 3 - 6 Whg. ⁴⁾	2 433	33,5		20,9
MFH mit 7 und mehr Whg. ⁴⁾	4 455	61,3		55,1
zusammen	7 266	100,0		100,0

4) MFH= Mehrfamilienhäuser

Stand: 31.12.2020

Erwerbsbeteiligung	Bezirk		Stadt	
	Zahl	% ⁵⁾	Zahl	% ⁵⁾
Sozialversicherungspflichtig Beschäftigte am Wohnort	6 015	59,7		64,8
Arbeitslose am Wohnort	806	8,0		5,0

5) %-Anteil an der erwerbsfähigen Bevölkerung

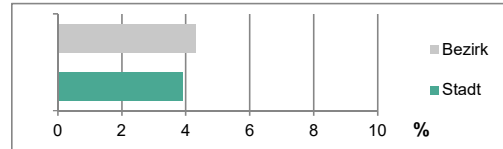
Stand: 31.12.2020

Quelle: Bundesagentur für Arbeit

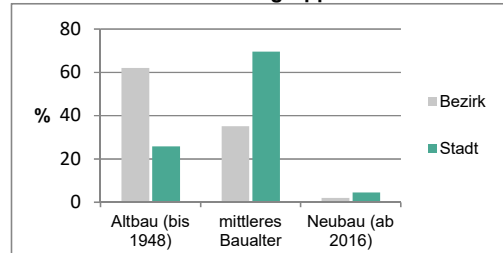
Kraftfahrzeuge	Bezirk		Stadt	
	Zahl	%	Zahl	%
Anzahl der Pkw/Kombi	4 469		64 274	
Pkw/Kombi je 1 000 Einwohner	323		492	
Pkw/Kombi mit Dieselmotor, Anteil in %	34,9		30,3	

Stand: 31.12.2020

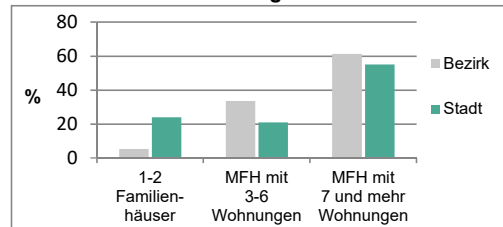
Anteil Haushalte Alleinerziehende



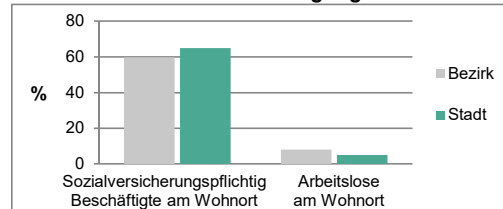
Baualtersgruppen



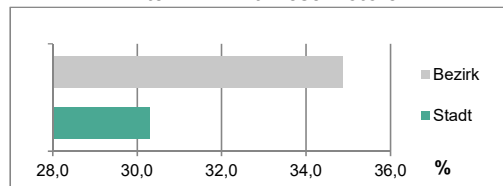
Wohnungsarten



Erwerbsbeteiligung



Anteil Pkw mit Dieselmotoren



Impressum

Herausgeberin:

Stadt Nürnberg
Amt für Stadtforschung und Statistik
für Nürnberg und Fürth
Unschlittplatz 7a
90403 Nürnberg
Telefon 0911 231-2843
Fax 0911 231-2844
E-Mail statistikinfo@stadt.nuernberg.de
Internet www.statistik.nuernberg.de