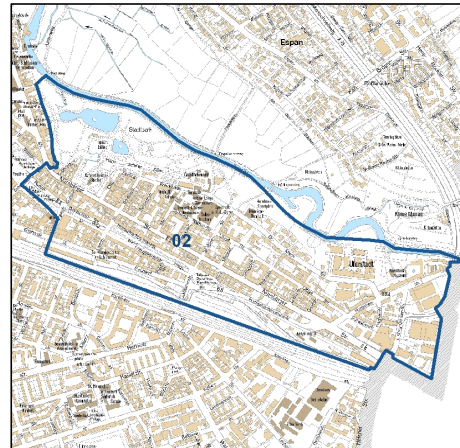
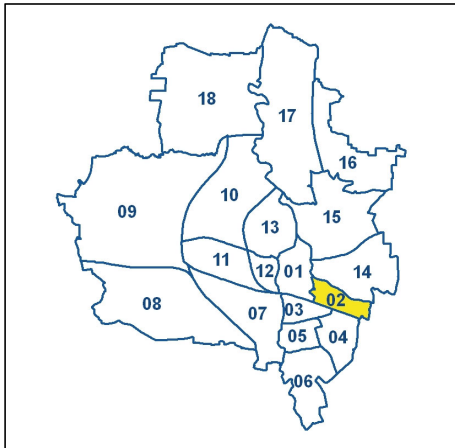


# Bezirksdatenblatt Fürth 2020

## Statistischer Bezirk: 02 Stadtpark, Stadtgrenze



	Bezirk	Gesamtstadt
Fläche in ha	98	6 335
Bevölkerung <sup>1)</sup>	7 678	130 726
Einwohner je ha	78	21

1) Einwohner mit Hauptwohnung in Fürth (Melderegister 31.12.2020)

Einwohner nach Geschlecht	Bezirk		Stadt	
	Zahl	%	Zahl	%
männlich	3 924	51,1	64 100	49,4
weiblich	3 754	48,9	66 626	50,6
<b>zusammen</b>	<b>7 678</b>	<b>100,0</b>	<b>130 726</b>	<b>100,0</b>

Stand: 31.12.2020

Einwohner nach Altersgruppen	Bezirk		Stadt	
	Zahl	%	Zahl	%
0 - 5 Jahre	423	5,5	10 100	6,0
6 - 14 Jahre	485	6,3	11 100	7,5
15 - 64 Jahre	5 850	76,2	77 100	67,7
ab 65 Jahre	920	12,0	12 500	18,8

Stand: 31.12.2020

Einwohner nach Nationalität	Bezirk		Stadt	
	Zahl	%	Zahl	%
Deutsche	5 259	68,5	102 100	79,5
Ausländer	2 419	31,5	26 600	20,5
darunter aus der EU	1 302	17,0 <sup>2)</sup>	14 100	11,1 <sup>2)</sup>
darunter aus der Türkei	309	4,0 <sup>2)</sup>	3 500	3,2 <sup>2)</sup>

2) Anteil an der Bevölkerung insgesamt  
Stand: 31.12.2020

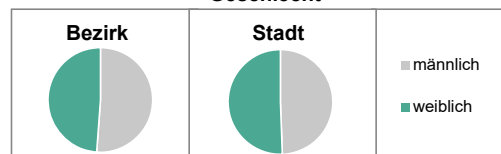
Einwohner nach Familienstand	Bezirk		Stadt	
	Zahl	%	Zahl	%
ledig	3 835	49,9	56 100	42,1
verheiratet	2 788	36,3	42 100	42,9
verwitwet	293	3,8	3 100	6,2
geschieden	762	9,9	10 100	8,9

Stand: 31.12.2020

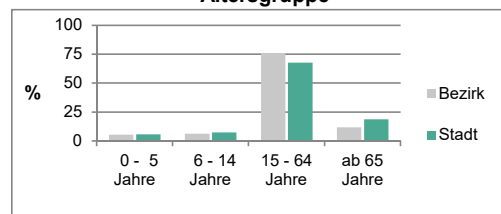
Bevölkerungsveränderung	Bezirk	Stadt
	Einwohner 2019	7 750
Einwohner 2015	7 352	126 405
Veränderung 2020 gegenüber 2019 in %	-0,9	-0,3
Veränderung 2020 gegenüber 2015 in %	4,4	3,4

Stand: 31.12.2020

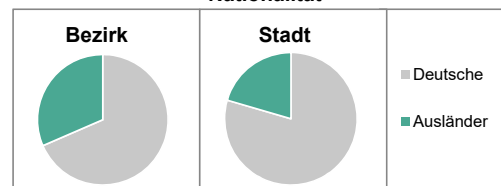
### Geschlecht



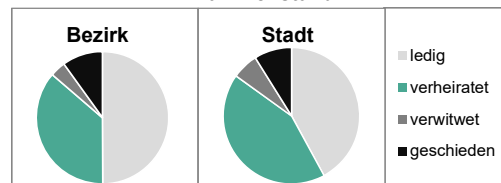
### Altersgruppe



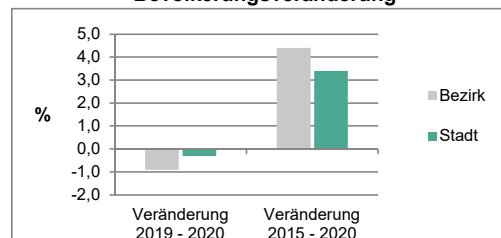
### Nationalität



### Familienstand



### Bevölkerungsveränderung



## Statistischer Bezirk: 02 Stadtpark, Stadtgrenze

Haushalte	Bezirk		Stadt	
	Zahl	%		%
Alleinerziehende	146	3,4		3,9
sonstige Haushalte	4 146	96,6		96,1
<b>zusammen</b>	<b>4 292</b>	<b>100,0</b>		<b>100,0</b>

Stand: 31.12.2020

Wohnungen <sup>3)</sup> nach Baualtersgruppen	Bezirk		Stadt	
	Zahl	%		%
Altbau (bis 1948)	2 281	54,3		25,9
mittleres Baualter	1 867	44,4		69,5
Neubau (ab 2016)	39	0,9		4,5
ohne Angabe	14	0,3		0,2
<b>zusammen</b>	<b>4 201</b>	<b>100,0</b>		<b>100,0</b>

3) in Wohngebäuden;  
ohne Wohnheime

Stand: 31.12.2020

Wohnungen in	Bezirk		Stadt	
	Zahl	%		%
Einfamilienhäusern	23	0,5		17,4
Zweifamilienhäusern	46	1,1		6,6
MFH mit 3 - 6 Whg. <sup>4)</sup>	576	13,7		20,9
MFH mit 7 und mehr Whg. <sup>4)</sup>	3 556	84,6		55,1
<b>zusammen</b>	<b>4 201</b>	<b>100,0</b>		<b>100,0</b>

4) MFH= Mehrfamilienhäuser

Stand: 31.12.2020

Erwerbsbeteiligung	Bezirk		Stadt	
	Zahl	% <sup>5)</sup>		% <sup>5)</sup>
Sozialversicherungspflichtig Beschäftigte am Wohnort	3 720	63,6		64,8
Arbeitslose am Wohnort	350	6,0		5,0

5) %-Anteil an der erwerbsfähigen Bevölkerung

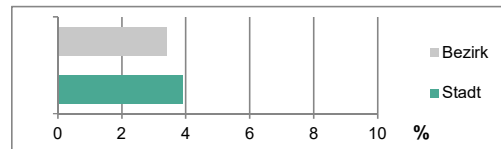
Stand: 31.12.2020

Quelle: Bundesagentur für Arbeit

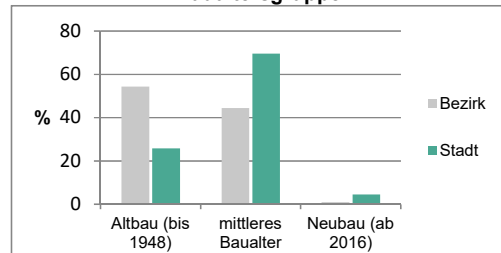
Kraftfahrzeuge	Bezirk		Stadt	
	Zahl			
Anzahl der Pkw/Kombi	3 277		64 274	
Pkw/Kombi je 1 000 Einwohner	427		492	
Pkw/Kombi mit Dieselmotor, Anteil in %	33,9		30,3	

Stand: 31.12.2020

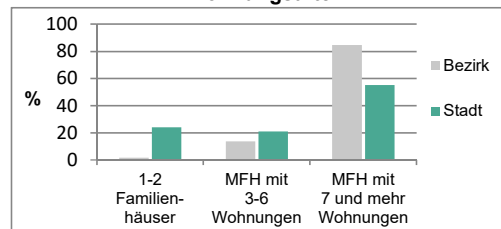
Anteil Haushalte Alleinerziehende



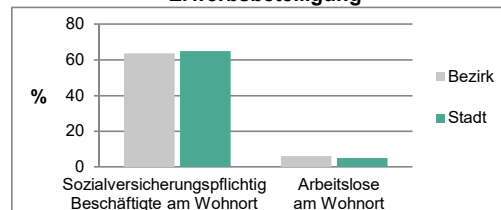
Baualtersgruppen



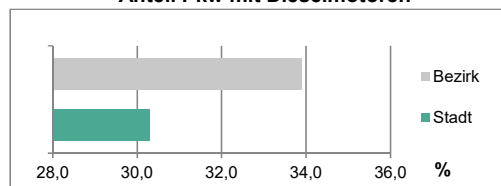
Wohnungsarten



Erwerbsbeteiligung



Anteil Pkw mit Dieselmotoren



### Impressum

Herausgeberin:

Stadt Nürnberg  
Amt für Stadtforschung und Statistik  
für Nürnberg und Fürth  
Unschlittplatz 7a  
90403 Nürnberg  
Telefon 0911 231-2843  
Fax 0911 231-2844  
E-Mail [statistikinfo@stadt.nuernberg.de](mailto:statistikinfo@stadt.nuernberg.de)  
Internet [www.statistik.nuernberg.de](http://www.statistik.nuernberg.de)