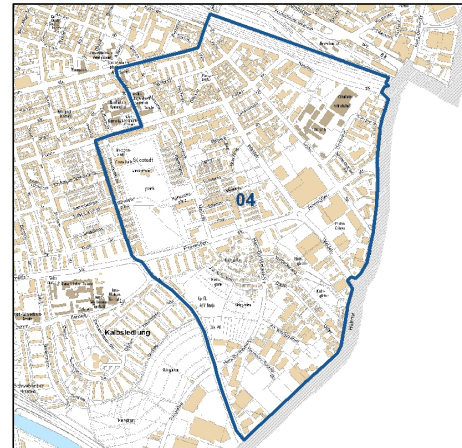
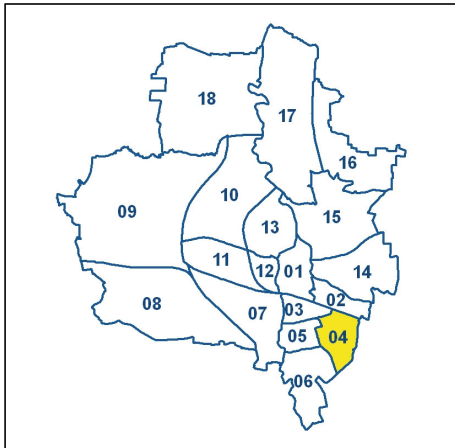


Bezirksdatenblatt Fürth 2020

Statistischer Bezirk: 04 Südstadt Industriegebiet



	Bezirk	Gesamtstadt
Fläche in ha	143	6 335
Bevölkerung ¹⁾	8 820	130 726
Einwohner je ha	62	21

1) Einwohner mit Hauptwohnung in Fürth (Melderegister 31.12.2020)

Einwohner nach Geschlecht	Bezirk		Stadt	
	Zahl	%	Zahl	%
männlich	4 477	50,8	49,4	
weiblich	4 343	49,2	50,6	
zusammen	8 820	100,0	100,0	

Stand: 31.12.2020

Einwohner nach Altersgruppen	Bezirk		Stadt	
	Zahl	%	Zahl	%
0 - 5 Jahre	613	7,0	6,0	
6 - 14 Jahre	710	8,0	7,5	
15 - 64 Jahre	6 455	73,2	67,7	
ab 65 Jahre	1 042	11,8	18,8	

Stand: 31.12.2020

Einwohner nach Nationalität	Bezirk		Stadt	
	Zahl	%	Zahl	%
Deutsche	6 254	70,9	79,5	
Ausländer	2 566	29,1	20,5	
darunter aus der EU	1 329	15,1 ²⁾	11,1 ²⁾	
darunter aus der Türkei	351	4,0 ²⁾	3,2 ²⁾	

2) Anteil an der Bevölkerung insgesamt Stand: 31.12.2020

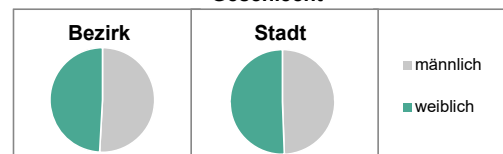
Einwohner nach Familienstand	Bezirk		Stadt	
	Zahl	%	Zahl	%
ledig	4 282	48,5	42,1	
verheiratet	3 334	37,8	42,9	
verwitwet	379	4,3	6,2	
geschieden	825	9,4	8,9	

Stand: 31.12.2020

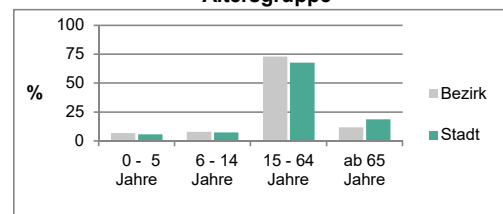
Bevölkerungsveränderung	Bezirk	Stadt
	Einwohner 2019	8 908
Einwohner 2015	8 611	126 405
Veränderung 2020 gegenüber 2019 in %	-1,0	-0,3
Veränderung 2020 gegenüber 2015 in %	2,4	3,4

Stand: 31.12.2020

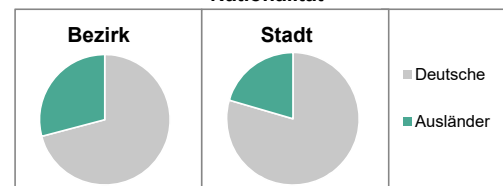
Geschlecht



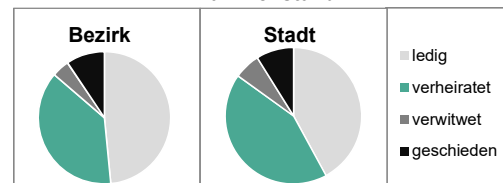
Altersgruppe



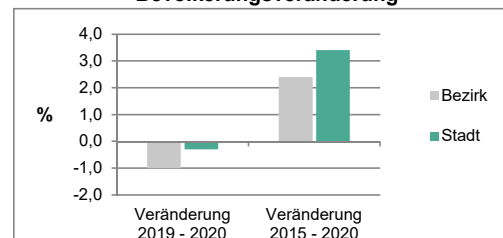
Nationalität



Familienstand



Bevölkerungsveränderung



Statistischer Bezirk: 04 Südstadt Industriegebiet

Haushalte	Bezirk		Stadt	
	Zahl	%	Zahl	%
Alleinerziehende	185	4,3		3,9
sonstige Haushalte	4 155	95,7		96,1
zusammen	4 340	100,0		100,0

Stand: 31.12.2020

Wohnungen ³⁾ nach Baualtersgruppen	Bezirk		Stadt	
	Zahl	%	Zahl	%
Altbau (bis 1948)	1 221	29,9		25,9
mittleres Baualter	2 709	66,4		69,5
Neubau (ab 2016)	148	3,6		4,5
ohne Angabe	0	0,0		0,2
zusammen	4 078	100,0		100,0

3) in Wohngebäuden;
ohne Wohnheime

Stand: 31.12.2020

Wohnungen in	Bezirk		Stadt	
	Zahl	%	Zahl	%
Einfamilienhäusern	332	8,1		17,4
Zweifamilienhäusern	74	1,8		6,6
MFH mit 3 - 6 Whg. ⁴⁾	706	17,3		20,9
MFH mit 7 und mehr Whg. ⁴⁾	2 966	72,7		55,1
zusammen	4 078	100,0		100,0

4) MFH= Mehrfamilienhäuser

Stand: 31.12.2020

Erwerbsbeteiligung	Bezirk		Stadt	
	Zahl	% ⁵⁾	Zahl	% ⁵⁾
Sozialversicherungspflichtig Beschäftigte am Wohnort	3 973	61,5		64,8
Arbeitslose am Wohnort	384	5,9		5,0

5) %-Anteil an der erwerbsfähigen Bevölkerung

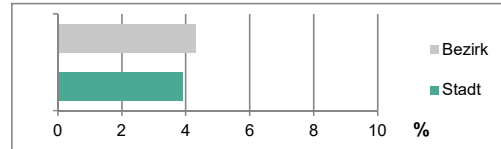
Stand: 31.12.2020

Quelle: Bundesagentur für Arbeit

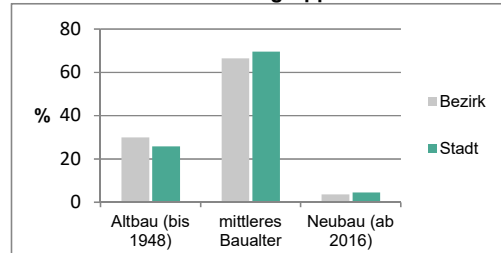
Kraftfahrzeuge	Bezirk		Stadt	
	Zahl	%	Zahl	%
Anzahl der Pkw/Kombi	3 809		64 274	
Pkw/Kombi je 1 000 Einwohner	432		492	
Pkw/Kombi mit Dieselmotor, Anteil in %	34,5		30,3	

Stand: 31.12.2020

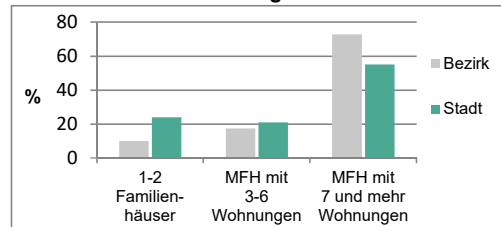
Anteil Haushalte Alleinerziehende



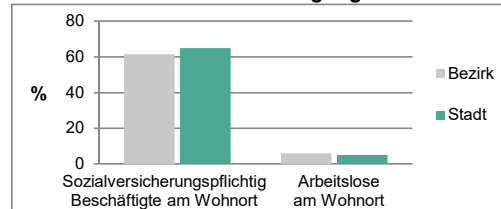
Baualtersgruppen



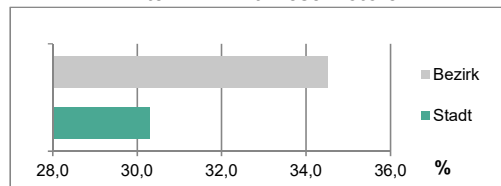
Wohnungsarten



Erwerbsbeteiligung



Anteil Pkw mit Dieselmotoren



Impressum

Herausgeberin:

Stadt Nürnberg
Amt für Stadtforschung und Statistik
für Nürnberg und Fürth
Unschlittplatz 7a
90403 Nürnberg
Telefon 0911 231-2843
Fax 0911 231-2844
E-Mail statistikinfo@stadt.nuernberg.de
Internet www.statistik.nuernberg.de