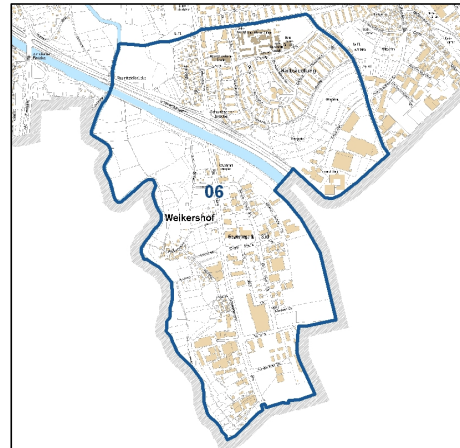
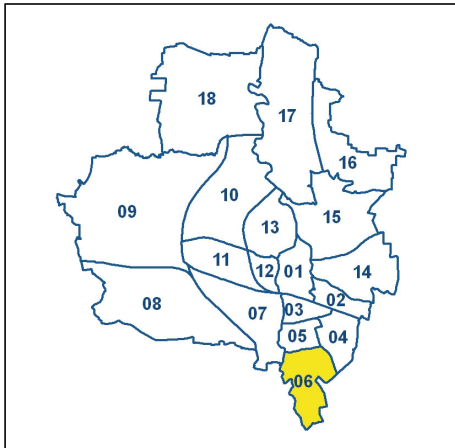


# Bezirksdatenblatt Fürth 2020

## Statistischer Bezirk: 06 Südstadt Weikershof



	Bezirk	Gesamtstadt
<b>Fläche in ha</b>	<b>224</b>	<b>6 335</b>
<b>Bevölkerung <sup>1)</sup></b>	<b>3 027</b>	<b>130 726</b>
<b>Einwohner je ha</b>	<b>14</b>	<b>21</b>

1) Einwohner mit Hauptwohnung in Fürth (Melderegister 31.12.2020)

Einwohner nach Geschlecht	Bezirk		Stadt	
	Zahl	%	Zahl	%
männlich	1 542	50,9	63 800	49,4
weiblich	1 485	49,1	66 926	50,6
<b>zusammen</b>	<b>3 027</b>	<b>100,0</b>	<b>130 726</b>	<b>100,0</b>

Stand: 31.12.2020

Einwohner nach Altersgruppen	Bezirk		Stadt	
	Zahl	%	Zahl	%
0 - 5 Jahre	150	5,0	23 500	6,0
6 - 14 Jahre	301	9,9	47 500	7,5
15 - 64 Jahre	2 175	71,9	87 500	67,7
ab 65 Jahre	401	13,2	52 226	18,8

Stand: 31.12.2020

Einwohner nach Nationalität	Bezirk		Stadt	
	Zahl	%	Zahl	%
Deutsche	2 530	83,6	101 500	79,5
Ausländer	497	16,4	29 226	20,5
darunter aus der EU	216	7,1 <sup>2)</sup>	11 100	11,1 <sup>2)</sup>
darunter aus der Türkei	142	4,7 <sup>2)</sup>	3 200	3,2 <sup>2)</sup>

2) Anteil an der Bevölkerung insgesamt Stand: 31.12.2020

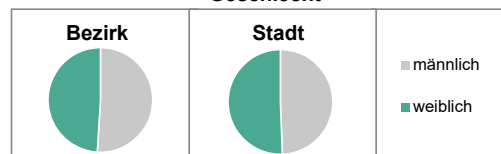
Einwohner nach Familienstand	Bezirk		Stadt	
	Zahl	%	Zahl	%
ledig	1 198	39,6	56 000	42,1
verheiratet	1 523	50,3	56 500	42,9
verwitwet	123	4,1	3 200	6,2
geschieden	183	6,0	7 026	8,9

Stand: 31.12.2020

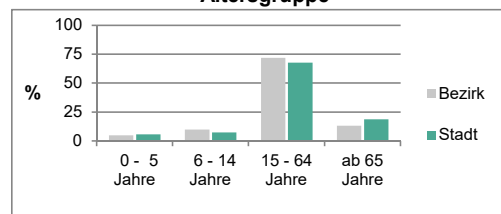
Bevölkerungsveränderung	Bezirk	Stadt
	Einwohner 2019	3 040
Einwohner 2015	3 316	126 405
Veränderung 2020 gegenüber 2019 in %	-0,4	-0,3
Veränderung 2020 gegenüber 2015 in %	-8,7	3,4

Stand: 31.12.2020

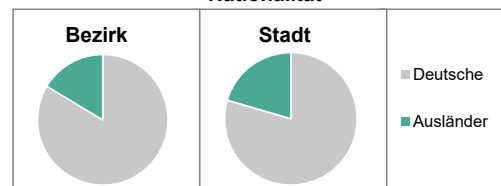
### Geschlecht



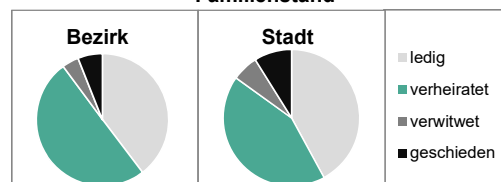
### Altersgruppe



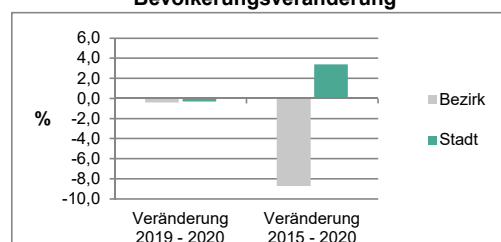
### Nationalität



### Familienstand



### Bevölkerungsveränderung



## Statistischer Bezirk: 06 Südstadt Weikershof

Haushalte	Bezirk		Stadt	
	Zahl	%	Zahl	%
Alleinerziehende	47	3,7		3,9
sonstige Haushalte	1 233	96,3		96,1
<b>zusammen</b>	<b>1 280</b>	<b>100,0</b>		<b>100,0</b>

Stand: 31.12.2020

Wohnungen <sup>3)</sup> nach Baualtersgruppen	Bezirk		Stadt	
	Zahl	%	Zahl	%
Altbau (bis 1948)	145	12,0		25,9
mittleres Baualter	1 055	87,6		69,5
Neubau (ab 2016)	4	0,3		4,5
ohne Angabe	0	0,0		0,2
<b>zusammen</b>	<b>1 204</b>	<b>100,0</b>		<b>100,0</b>

3) in Wohngebäuden;  
ohne Wohnheime

Stand: 31.12.2020

Wohnungen in	Bezirk		Stadt	
	Zahl	%	Zahl	%
Einfamilienhäusern	77	6,4		17,4
Zweifamilienhäusern	44	3,7		6,6
MFH mit 3 - 6 Whg. <sup>4)</sup>	708	58,8		20,9
MFH mit 7 und mehr Whg. <sup>4)</sup>	375	31,1		55,1
<b>zusammen</b>	<b>1 204</b>	<b>100,0</b>		<b>100,0</b>

4) MFH= Mehrfamilienhäuser

Stand: 31.12.2020

Erwerbsbeteiligung	Bezirk		Stadt	
	Zahl	% <sup>5)</sup>	Zahl	% <sup>5)</sup>
Sozialversicherungspflichtig Beschäftigte am Wohnort	1 414	65,0		64,8
Arbeitslose am Wohnort	84	3,9		5,0

5) %-Anteil an der erwerbsfähigen Bevölkerung

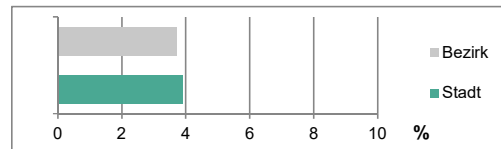
Stand: 31.12.2020

Quelle: Bundesagentur für Arbeit

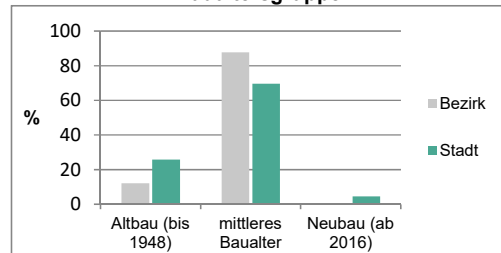
Kraftfahrzeuge	Bezirk		Stadt	
	Zahl	%	Zahl	%
Anzahl der Pkw/Kombi	2 353		64 274	
Pkw/Kombi je 1 000 Einwohner	777		492	
Pkw/Kombi mit Dieselmotor, Anteil in %	38,4		30,3	

Stand: 31.12.2020

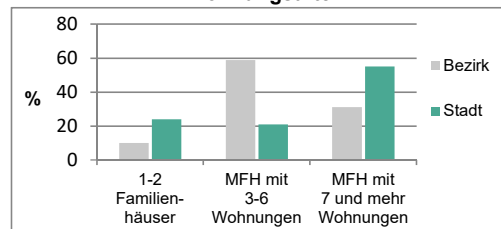
Anteil Haushalte Alleinerziehende



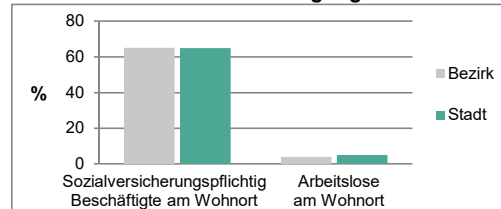
Baualtersgruppen



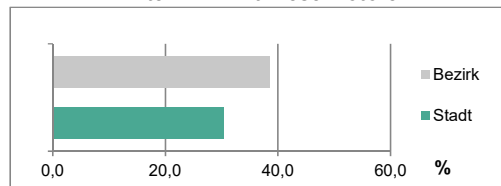
Wohnungsarten



Erwerbsbeteiligung



Anteil Pkw mit Dieselmotoren



### Impressum

Herausgeberin:

Stadt Nürnberg  
Amt für Stadtforschung und Statistik  
für Nürnberg und Fürth  
Unschlittplatz 7a  
90403 Nürnberg  
Telefon 0911 231-2843  
Fax 0911 231-2844  
E-Mail [statistikinfo@stadt.nuernberg.de](mailto:statistikinfo@stadt.nuernberg.de)  
Internet [www.statistik.nuernberg.de](http://www.statistik.nuernberg.de)