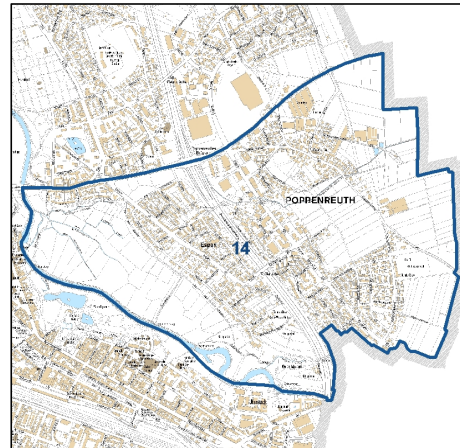
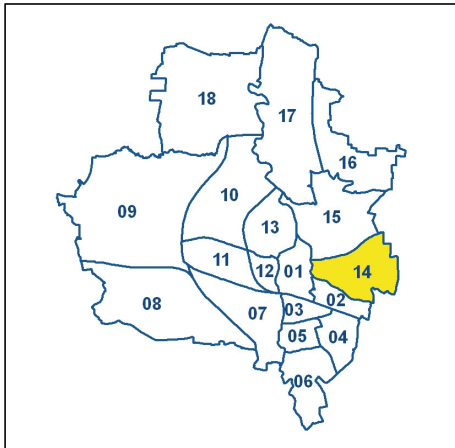


Bezirksdatenblatt Fürth 2020

Statistischer Bezirk: 14 Poppenreuth, Espan



	Bezirk	Gesamtstadt
Fläche in ha	290	6 335
Bevölkerung ¹⁾	6 672	130 726
Einwohner je ha	23	21

1) Einwohner mit Hauptwohnung in Fürth (Melderegister 31.12.2020)

Einwohner nach Geschlecht	Bezirk		Stadt	
	Zahl	%	Zahl	%
männlich	3 256	48,8	63 726	49,4
weiblich	3 416	51,2	67 000	50,6
zusammen	6 672	100,0	130 726	100,0

Stand: 31.12.2020

Einwohner nach Altersgruppen	Bezirk		Stadt	
	Zahl	%	Zahl	%
0 - 5 Jahre	371	5,6	6 000	6,0
6 - 14 Jahre	502	7,5	7 500	7,5
15 - 64 Jahre	4 254	63,8	67 700	67,7
ab 65 Jahre	1 545	23,2	18 800	18,8

Stand: 31.12.2020

Einwohner nach Nationalität	Bezirk		Stadt	
	Zahl	%	Zahl	%
Deutsche	5 737	86,0	102 500	79,5
Ausländer	935	14,0	28 200	20,5
darunter aus der EU	511	7,7 ²⁾	11 100	11,1 ²⁾
darunter aus der Türkei	147	2,2 ²⁾	3 200	3,2 ²⁾

2) Anteil an der Bevölkerung insgesamt

Stand: 31.12.2020

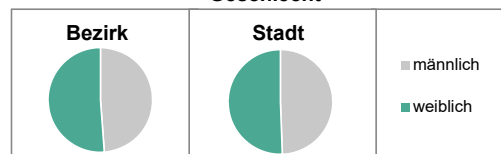
Einwohner nach Familienstand	Bezirk		Stadt	
	Zahl	%	Zahl	%
ledig	2 565	38,4	55 000	42,1
verheiratet	3 029	45,4	55 000	42,9
verwitwet	516	7,7	3 000	6,2
geschieden	562	8,4	4 000	8,9

Stand: 31.12.2020

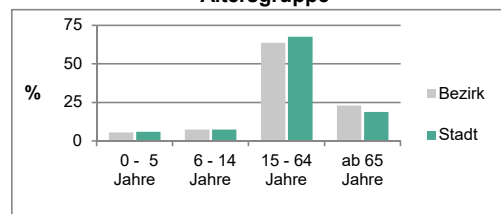
Bevölkerungsveränderung	Bezirk	Stadt
	Einwohner 2019	6 761
Einwohner 2015	5 935	126 405
Veränderung 2020 gegenüber 2019 in %	-1,3	-0,3
Veränderung 2020 gegenüber 2015 in %	12,4	3,4

Stand: 31.12.2020

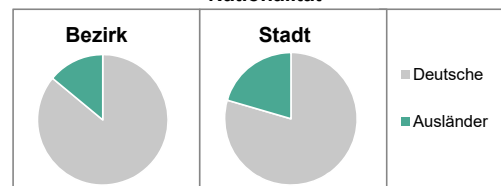
Geschlecht



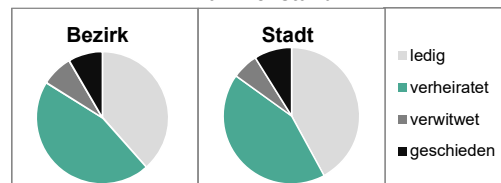
Altersgruppe



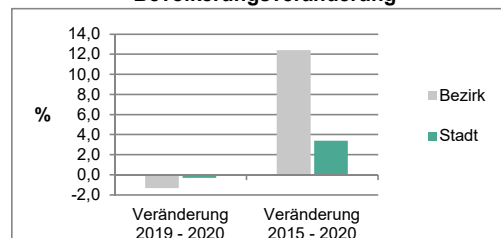
Nationalität



Familienstand



Bevölkerungsveränderung



Statistischer Bezirk: 14 Poppenreuth, Espan

Haushalte	Bezirk		Stadt	
	Zahl	%		%
Alleinerziehende	104	3,1		3,9
sonstige Haushalte	3 240	96,9		96,1
zusammen	3 344	100,0		100,0

Stand: 31.12.2020

Wohnungen ³⁾ nach Baualtersgruppen	Bezirk		Stadt	
	Zahl	%		%
Altbau (bis 1948)	751	22,6		25,9
mittleres Baualter	2 231	67,1		69,5
Neubau (ab 2016)	345	10,4		4,5
ohne Angabe	0	0,0		0,2
zusammen	3 327	100,0		100,0

3) in Wohngebäuden;
ohne Wohnheime

Stand: 31.12.2020

Wohnungen in	Bezirk		Stadt	
	Zahl	%		%
Einfamilienhäusern	886	26,6		17,4
Zweifamilienhäusern	340	10,2		6,6
MFH mit 3 - 6 Whg. ⁴⁾	819	24,6		20,9
MFH mit 7 und mehr Whg. ⁴⁾	1 282	38,5		55,1
zusammen	3 327	100,0		100,0

4) MFH= Mehrfamilienhäuser

Stand: 31.12.2020

Erwerbsbeteiligung	Bezirk		Stadt	
	Zahl	% ⁵⁾		% ⁵⁾
Sozialversicherungspflichtig Beschäftigte am Wohnort	2 678	63,0		64,8
Arbeitslose am Wohnort	137	3,2		5,0

5) %-Anteil an der erwerbsfähigen Bevölkerung

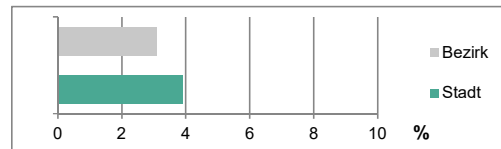
Stand: 31.12.2020

Quelle: Bundesagentur für Arbeit

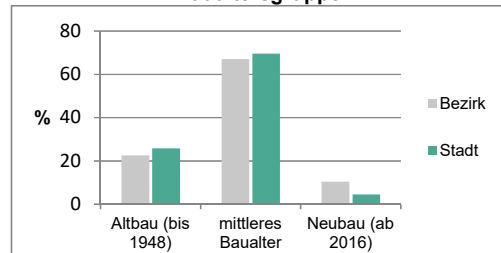
Kraftfahrzeuge	Bezirk		Stadt	
	Zahl			
Anzahl der Pkw/Kombi	3 671		64 274	
Pkw/Kombi je 1 000 Einwohner	550		492	
Pkw/Kombi mit Dieselmotor, Anteil in %	26,3		30,3	

Stand: 31.12.2020

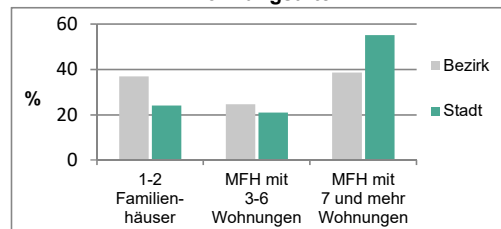
Anteil Haushalte Alleinerziehende



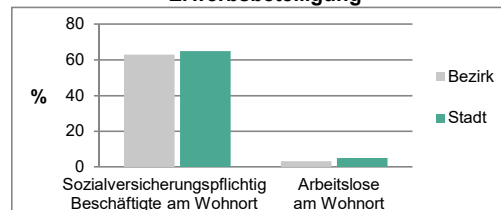
Baualtersgruppen



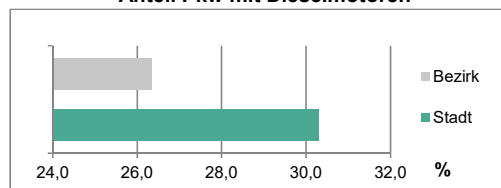
Wohnungsarten



Erwerbsbeteiligung



Anteil Pkw mit Dieselmotoren



Impressum

Herausgeberin:

Stadt Nürnberg
Amt für Stadtforschung und Statistik
für Nürnberg und Fürth
Unschlittplatz 7a
90403 Nürnberg
Telefon 0911 231-2843
Fax 0911 231-2844
E-Mail statistikinfo@stadt.nuernberg.de
Internet www.statistik.nuernberg.de