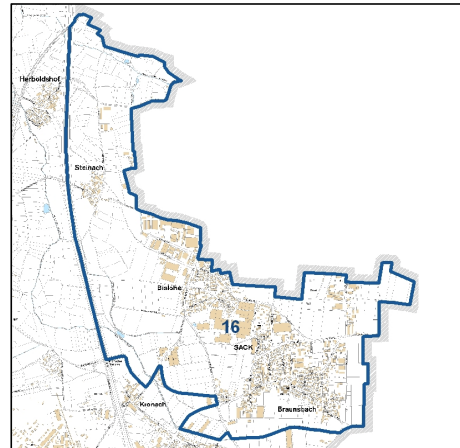
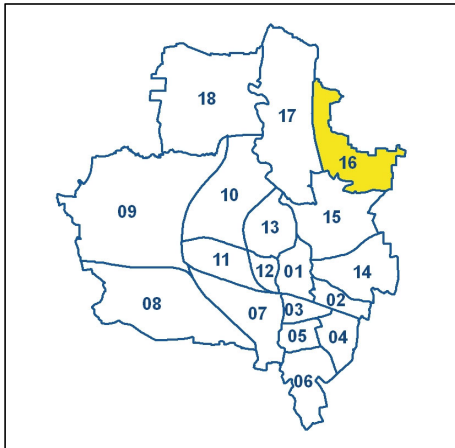


Bezirksdatenblatt Fürth 2020

Statistischer Bezirk: 16 Sack, Braunsbach, Bislohe, Steinach



	Bezirk	Gesamtstadt
Fläche in ha	340	6 335
Bevölkerung ¹⁾	2 408	130 726
Einwohner je ha	7	21

1) Einwohner mit Hauptwohnung in Fürth (Melderegister 31.12.2020)

Einwohner nach Geschlecht	Bezirk		Stadt	
	Zahl	%	Zahl	%
männlich	1 188	49,3		49,4
weiblich	1 220	50,7		50,6
zusammen	2 408	100,0		100,0

Stand: 31.12.2020

Einwohner nach Altersgruppen	Bezirk		Stadt	
	Zahl	%	Zahl	%
0 - 5 Jahre	125	5,2		6,0
6 - 14 Jahre	195	8,1		7,5
15 - 64 Jahre	1 611	66,9		67,7
ab 65 Jahre	477	19,8		18,8

Stand: 31.12.2020

Einwohner nach Nationalität	Bezirk		Stadt	
	Zahl	%	Zahl	%
Deutsche	2 062	85,6		79,5
Ausländer	346	14,4		20,5
darunter aus der EU	199	8,3 ²⁾		11,1 ²⁾
darunter aus der Türkei	65	2,7 ²⁾		3,2 ²⁾

2) Anteil an der Bevölkerung insgesamt
Stand: 31.12.2020

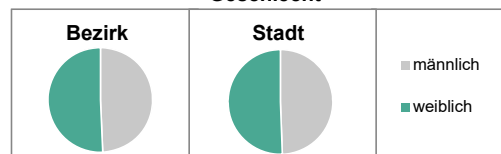
Einwohner nach Familienstand	Bezirk		Stadt	
	Zahl	%	Zahl	%
ledig	863	35,8		42,1
verheiratet	1 210	50,2		42,9
verwitwet	147	6,1		6,2
geschieden	188	7,8		8,9

Stand: 31.12.2020

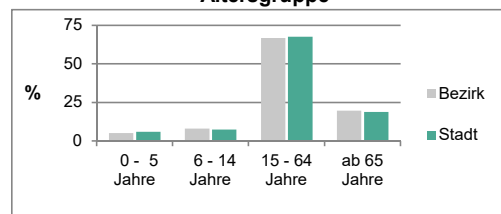
Bevölkerungsveränderung	Bezirk	Stadt
	Einwohner 2019	2 433
Einwohner 2015	2 422	126 405
Veränderung 2020 gegenüber 2019 in %	-1,0	-0,3
Veränderung 2020 gegenüber 2015 in %	-0,6	3,4

Stand: 31.12.2020

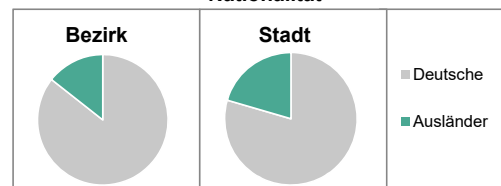
Geschlecht



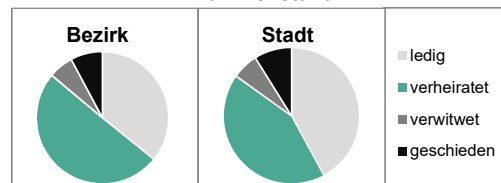
Altersgruppe



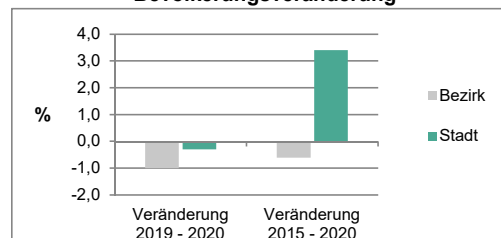
Nationalität



Familienstand



Bevölkerungsveränderung



Statistischer Bezirk: 16 Sack, Braunsbach, Bislohe, Steinach

Haushalte	Bezirk		Stadt	
	Zahl	%	Zahl	%
Alleinerziehende	29	2,5		3,9
sonstige Haushalte	1 152	97,5		96,1
zusammen	1 181	100,0		100,0

Stand: 31.12.2020

Wohnungen ³⁾ nach Baualtersgruppen	Bezirk		Stadt	
	Zahl	%	Zahl	%
Altbau (bis 1948)	47	4,0		25,9
mittleres Baualter	1 050	90,4		69,5
Neubau (ab 2016)	63	5,4		4,5
ohne Angabe	1	0,1		0,2
zusammen	1 161	100,0		100,0

3) in Wohngebäuden;
ohne Wohnheime

Stand: 31.12.2020

Wohnungen in	Bezirk		Stadt	
	Zahl	%	Zahl	%
Einfamilienhäusern	376	32,4		17,4
Zweifamilienhäusern	234	20,2		6,6
MFH mit 3 - 6 Whg. ⁴⁾	355	30,6		20,9
MFH mit 7 und mehr Whg. ⁴⁾	196	16,9		55,1
zusammen	1 161	100,0		100,0

4) MFH= Mehrfamilienhäuser

Stand: 31.12.2020

Erwerbsbeteiligung	Bezirk		Stadt	
	Zahl	% ⁵⁾	Zahl	% ⁵⁾
Sozialversicherungspflichtig Beschäftigte am Wohnort	1 126	69,9		64,8
Arbeitslose am Wohnort	48	3,0		5,0

5) %-Anteil an der erwerbsfähigen Bevölkerung

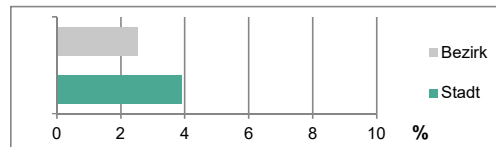
Stand: 31.12.2020

Quelle: Bundesagentur für Arbeit

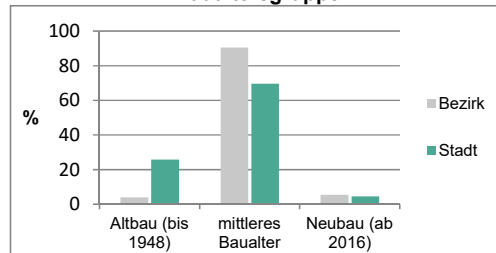
Kraftfahrzeuge	Bezirk		Stadt	
	Zahl	%	Zahl	%
Anzahl der Pkw/Kombi	1 810		64 274	
Pkw/Kombi je 1 000 Einwohner	752		492	
Pkw/Kombi mit Dieselmotor, Anteil in %	32,9		30,3	

Stand: 31.12.2020

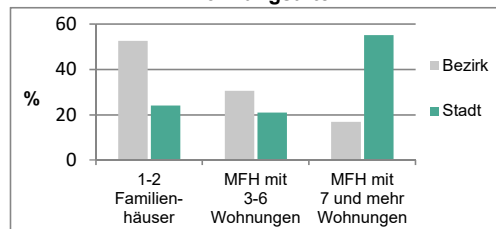
Anteil Haushalte Alleinerziehende



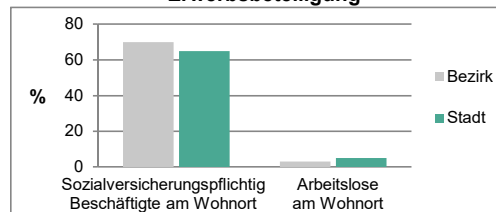
Baualtersgruppen



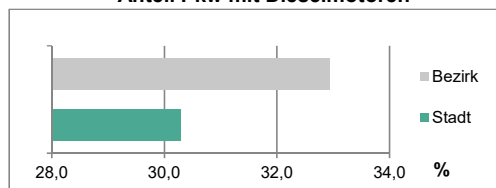
Wohnungsarten



Erwerbsbeteiligung



Anteil Pkw mit Dieselmotoren



Impressum

Herausgeberin:

Stadt Nürnberg
Amt für Stadtforschung und Statistik
für Nürnberg und Fürth
Unschlittplatz 7a
90403 Nürnberg
Telefon 0911 231-2843
Fax 0911 231-2844
E-Mail statistikinfo@stadt.nuernberg.de
Internet www.statistik.nuernberg.de