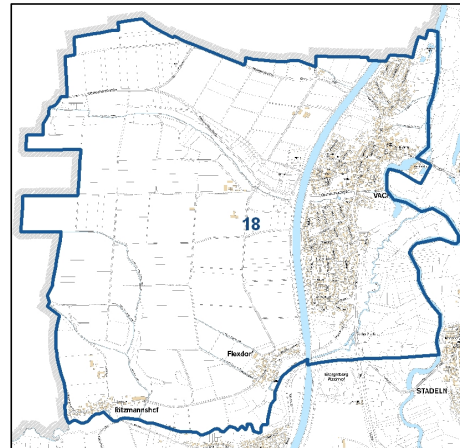
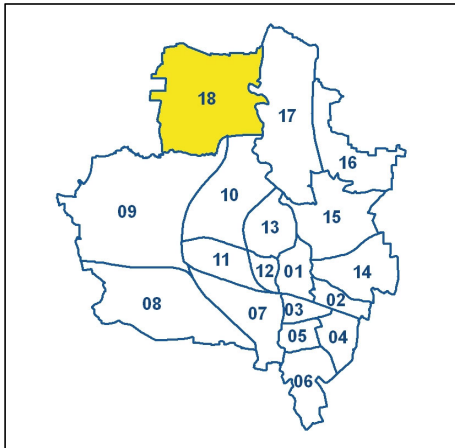


Bezirksdatenblatt Fürth 2020

Statistischer Bezirk: 18 Vach, Flexdorf, Ritzmannshof



	Bezirk	Gesamtstadt
Fläche in ha	780	6 335
Bevölkerung ¹⁾	4 115	130 726
Einwohner je ha	5	21

1) Einwohner mit Hauptwohnung in Fürth (Melderegister 31.12.2020)

Einwohner nach Geschlecht	Bezirk		Stadt	
	Zahl	%	Zahl	%
männlich	2 049	49,8	60 400	49,4
weiblich	2 066	50,2	60 326	50,6
zusammen	4 115	100,0	120 726	100,0

Stand: 31.12.2020

Einwohner nach Altersgruppen	Bezirk		Stadt	
	Zahl	%	Zahl	%
0 - 5 Jahre	263	6,4	10 200	6,0
6 - 14 Jahre	395	9,6	11 200	7,5
15 - 64 Jahre	2 644	64,3	78 200	67,7
ab 65 Jahre	813	19,8	21 126	18,8

Stand: 31.12.2020

Einwohner nach Nationalität	Bezirk		Stadt	
	Zahl	%	Zahl	%
Deutsche	3 799	92,3	100 200	79,5
Ausländer	316	7,7	25 526	20,5
darunter aus der EU	196	4,8 ²⁾	11 100	11,1 ²⁾
darunter aus der Türkei	32	0,8 ²⁾	3 326	3,2 ²⁾

2) Anteil an der Bevölkerung insgesamt

Stand: 31.12.2020

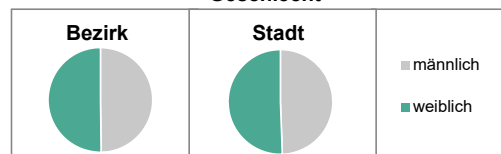
Einwohner nach Familienstand	Bezirk		Stadt	
	Zahl	%	Zahl	%
ledig	1 576	38,3	50 200	42,1
verheiratet	2 083	50,6	52 900	42,9
verwitwet	217	5,3	3 200	6,2
geschieden	239	5,8	4 426	8,9

Stand: 31.12.2020

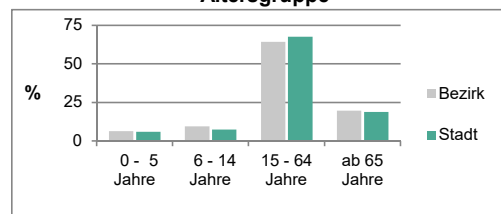
Bevölkerungsveränderung	Bezirk	Stadt
	Einwohner 2019	4 039
Einwohner 2015	3 990	126 405
Veränderung 2020 gegenüber 2019 in %	1,9	-0,3
Veränderung 2020 gegenüber 2015 in %	3,1	3,4

Stand: 31.12.2020

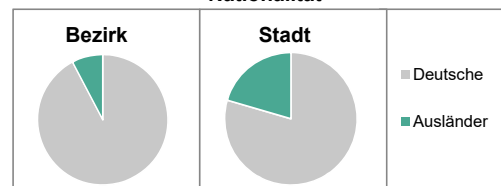
Geschlecht



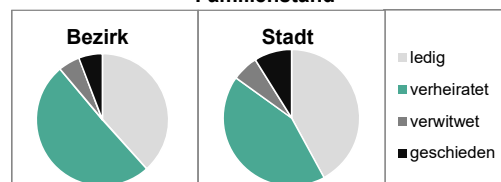
Altersgruppe



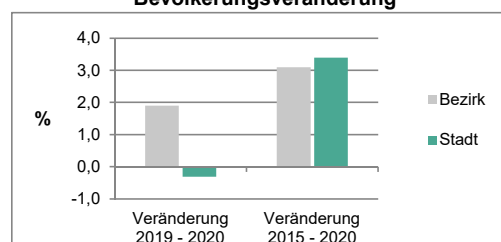
Nationalität



Familienstand



Bevölkerungsveränderung



Statistischer Bezirk: 18 Vach, Flexdorf, Ritzmannshof

Haushalte	Bezirk		Stadt	
	Zahl	%	Zahl	%
Alleinerziehende	58	3,1		3,9
sonstige Haushalte	1 796	96,9		96,1
zusammen	1 854	100,0		100,0

Stand: 31.12.2020

Wohnungen ³⁾ nach Baualtersgruppen	Bezirk		Stadt	
	Zahl	%	Zahl	%
Altbau (bis 1948)	227	12,0		25,9
mittleres Baualter	1 559	82,5		69,5
Neubau (ab 2016)	103	5,5		4,5
ohne Angabe	0	0,0		0,2
zusammen	1 889	100,0		100,0

3) in Wohngebäuden; ohne Wohnheime

Stand: 31.12.2020

Wohnungen in	Bezirk		Stadt	
	Zahl	%	Zahl	%
Einfamilienhäusern	847	44,8		17,4
Zweifamilienhäusern	404	21,4		6,6
MFH mit 3 - 6 Whg. ⁴⁾	408	21,6		20,9
MFH mit 7 und mehr Whg. ⁴⁾	230	12,2		55,1
zusammen	1 889	100,0		100,0

4) MFH= Mehrfamilienhäuser

Stand: 31.12.2020

Erwerbsbeteiligung	Bezirk		Stadt	
	Zahl	% ⁵⁾	Zahl	% ⁵⁾
Sozialversicherungspflichtig Beschäftigte am Wohnort	1 723	65,2		64,8
Arbeitslose am Wohnort	60	2,3		5,0

5) %-Anteil an der erwerbsfähigen Bevölkerung

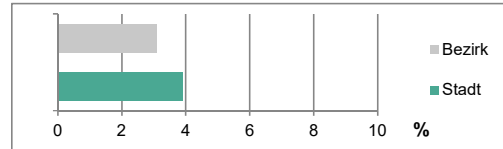
Stand: 31.12.2020

Quelle: Bundesagentur für Arbeit

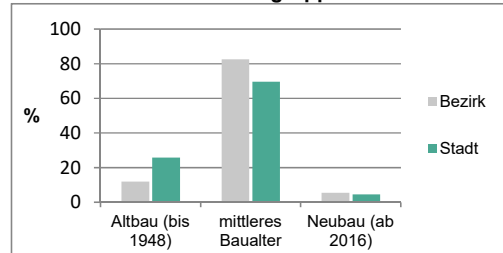
Kraftfahrzeuge	Bezirk		Stadt	
	Zahl	%	Zahl	%
Anzahl der Pkw/Kombi	2 494		64 274	
Pkw/Kombi je 1 000 Einwohner	606		492	
Pkw/Kombi mit Dieselmotor, Anteil in %	29,1		30,3	

Stand: 31.12.2020

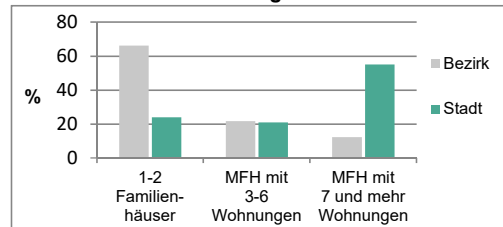
Anteil Haushalte Alleinerziehende



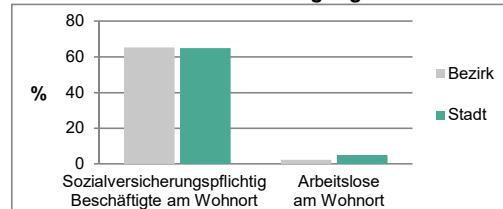
Baualtersgruppen



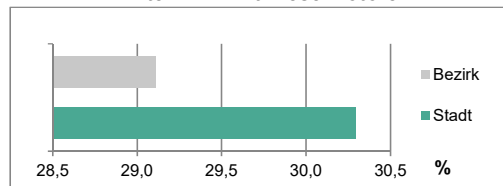
Wohnungsarten



Erwerbsbeteiligung



Anteil Pkw mit Dieselmotoren



Impressum

Herausgeberin:

Stadt Nürnberg
 Amt für Stadtforschung und Statistik
 für Nürnberg und Fürth
 Unschlittplatz 7a
 90403 Nürnberg
 Telefon 0911 231-2843
 Fax 0911 231-2844
 E-Mail statistikinfo@stadt.nuernberg.de
 Internet www.statistik.nuernberg.de