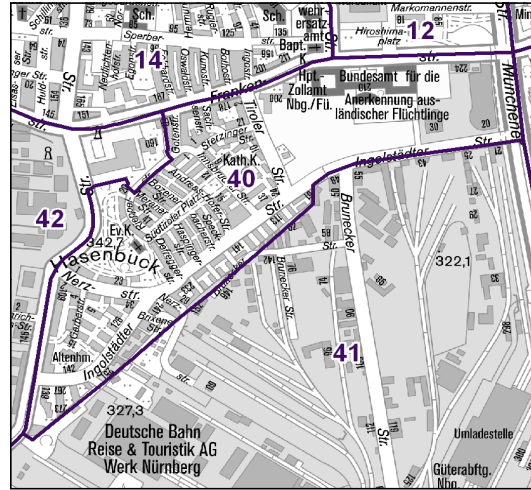
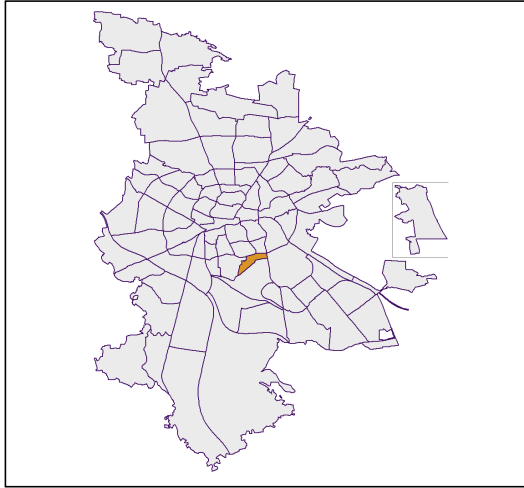


# Bezirksdatenblatt Nürnberg

## Statistischer Bezirk: 40 Hasenbuck



	Bezirk	Gesamtstadt
Fläche in ha	56	18 640
Bevölkerung <sup>1)</sup>	4 041	503 402
Einwohner je ha	72	27

1) Einwohner mit Hauptwohnung in Nürnberg (Melderegister 31.12.2011)

Einwohner nach Geschlecht	Bezirk		Stadt
	Zahl	%	%
männlich	1 962	48,6	48,2
weiblich	2 079	51,4	51,8
<b>zusammen</b>	<b>4 041</b>	<b>100,0</b>	<b>100,0</b>

Stand: 2011

Einwohner nach Altersgruppen	Bezirk		Stadt
	Zahl	%	%
0 - 5 Jahre	244	6,0	5,1
6 - 14 Jahre	322	8,0	7,2
15 - 64 Jahre	2 689	66,5	67,1
ab 65 Jahre	786	19,5	20,6

Stand: 2011

Einwohner nach Nationalität	Bezirk		Stadt
	Zahl	% <sup>2)</sup>	% <sup>2)</sup>
Deutsche	3 024	74,8	82,2
Ausländer	1 017	25,2	17,8
darunter aus EU	232	5,7	6,6
darunter aus Türkei	271	6,7	3,8

2) Anteil an Bevölkerung insgesamt

Stand: 2011

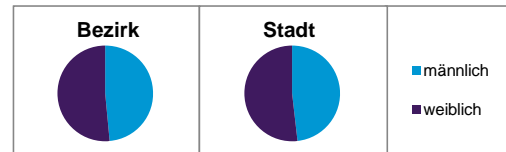
Einwohner nach Familienstand	Bezirk		Stadt
	Zahl	%	%
ledig	1 714	42,4	41,9
verheiratet	1 511	37,4	42,0
verwitwet	380	9,4	7,3
geschieden	436	10,8	8,9

Stand: 2011

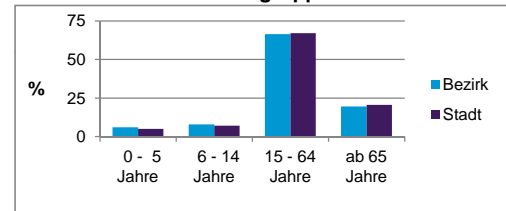
Bevölkerungsveränderung	Bezirk	Stadt
	Einwohner 2010	3 900
Einwohner 2006	4 006	493 689
Veränderung 2011 gegenüber 2010 in %	3,6	1,1
Veränderung 2011 gegenüber 2006 in %	0,9	2,0

Stand: 2011

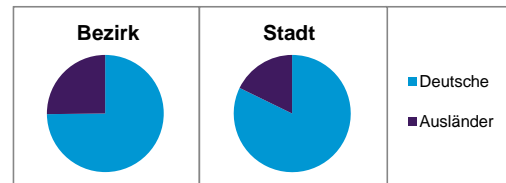
### Geschlecht



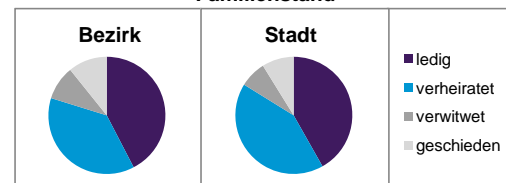
### Altersgruppe



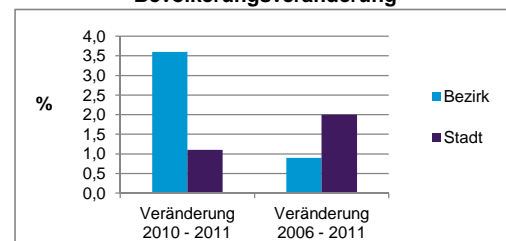
### Nationalität



### Familienstand



### Bevölkerungsveränderung



## Statistischer Bezirk: 40 Hasenbuck

Haushalte	Bezirk		Stadt	
	Zahl	%	Zahl	%
Alleinerziehende	132	6,6		4,4
Sonstige Haushalte	1 863	93,4		95,6
<b>zusammen</b>	<b>1 995</b>	<b>100,0</b>		<b>100,0</b>

Stand: 2011

Wohnungen <sup>3)</sup> nach Baualtersgruppen	Bezirk		Stadt	
	Zahl	%	Zahl	%
bis 1948	629	30,8		27,0
1949 - 2004	1 366	66,8		69,3
ab 2005	50	2,4		3,3
ohne Angabe	0	0,0		0,4
<b>zusammen</b>	<b>2 045</b>	<b>100,0</b>		<b>100,0</b>

3) in Wohngebäuden;  
ohne Wohnheime

Stand: 2011

Wohnungen in	Bezirk		Stadt	
	Zahl	%	Zahl	%
Einfamilienhäusern	205	10,0		14,3
Zweifamilienhäusern	36	1,8		5,8
MFH mit 3-6 Whg. <sup>4)</sup>	531	25,8		16,0
MFH mit 7 und mehr Whg. <sup>4)</sup>	1 273	61,9		62,7
sonst. Gebäuden mit Wohnraum	10	0,5		1,2
<b>zusammen</b>	<b>2 055</b>	<b>100,0</b>		<b>100,0</b>

4) MFH= Mehrfamilienhäuser

Stand: 2011

Erwerbsbeteiligung	Bezirk		Stadt	
	Zahl	% <sup>5)</sup>	Zahl	% <sup>5)</sup>
Sozialversicherungspflichtig Beschäftigte am Wohnort	1 435	53,4		54,4
Arbeitslose am Wohnort	228	8,5		5,7

5) %-Anteil an der erwerbsfähigen Bevölkerung

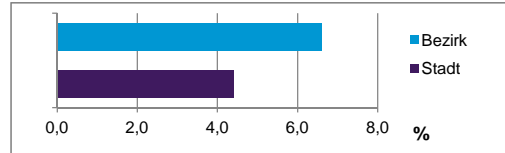
Stand: 31.12.2011

Quelle: Bundesagentur für Arbeit

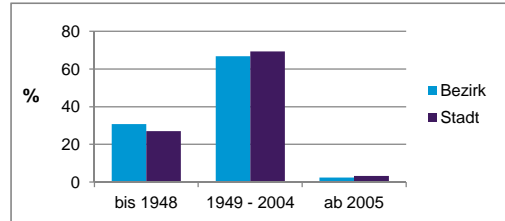
Kraftfahrzeuge	Bezirk		Stadt	
	Zahl	%	Zahl	%
Anzahl der Pkw/Kombi	1 289		227 482	
Pkw/Kombi je 1000 Einwohner	319		452	
Pkw/Kombi mit Dieselmotor, Anteil in %	27,8		29,8	

Stand: 2011

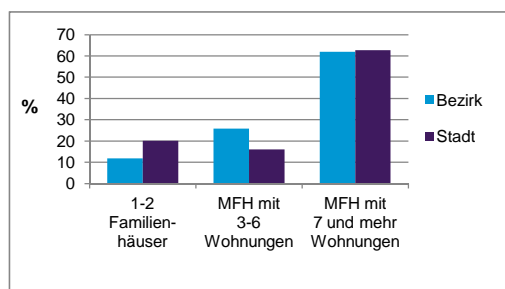
**Anteil Haushalte Alleinerziehende**



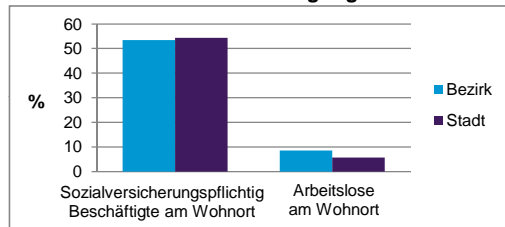
**Baualtersgruppen**



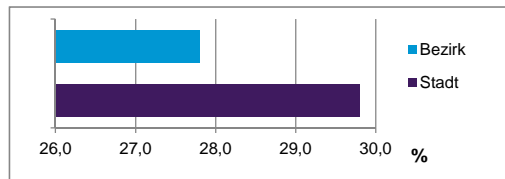
**Wohnungsarten**



**Erwerbsbeteiligung**



**Anteil Pkw mit Dieselmotoren**



**Impressum:**

Herausgeber:

Amt für Stadtforschung und Statistik  
für Nürnberg und Fürth  
Unschlittplatz 7a  
90403 Nürnberg  
Telefon 09 11 / 2 31 28 43  
Fax 09 11 / 2 31 28 44  
E-Mail [statistikinfo@stadt.nuernberg.de](mailto:statistikinfo@stadt.nuernberg.de)  
Internet [www.statistik.nuernberg.de](http://www.statistik.nuernberg.de)