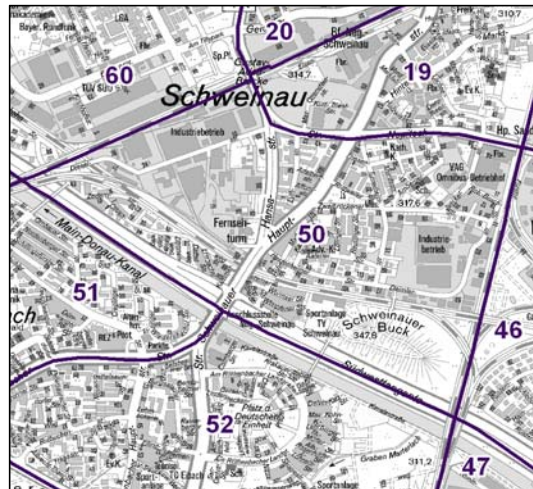
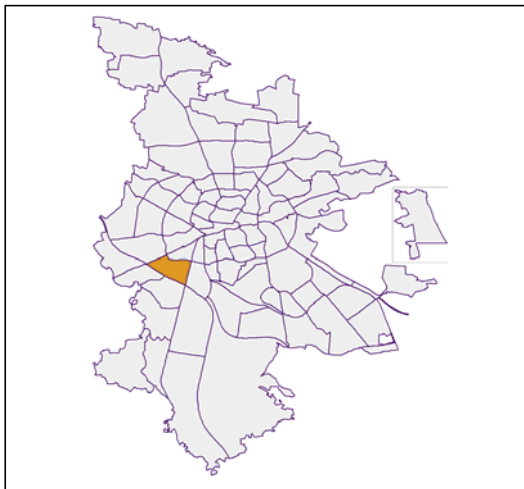


# Bezirksdatenblätter Nürnberg 2015

## Statistischer Bezirk: 50 Hohe Marter



	Bezirk		Gesamtstadt
<b>Fläche in ha</b>	<b>168</b>		<b>18 640</b>
<b>Bevölkerung <sup>1)</sup></b>	<b>7 097</b>		<b>526 920</b>
<b>Einwohner je ha</b>	<b>42</b>		<b>28</b>

1) Einwohner mit Hauptwohnung in Nürnberg (Melderegister 31.12.2015)

Einwohner nach Geschlecht	Bezirk		Stadt	
	Zahl	%	Zahl	%
männlich	3 442	48,5		49,0
weiblich	3 655	51,5		51,0
<b>zusammen</b>	<b>7 097</b>	<b>100,0</b>		<b>100,0</b>

Stand: 31.12.2015

Einwohner nach Altersgruppen	Bezirk		Stadt	
	Zahl	%	Zahl	%
0 - 5 Jahre	402	5,7		5,3
6 - 14 Jahre	610	8,6		7,2
15 - 64 Jahre	4 640	65,4		67,4
ab 65 Jahre	1 445	20,4		20,1

Stand: 31.12.2015

Einwohner nach Nationalität	Bezirk		Stadt	
	Zahl	%	Zahl	%
Deutsche	5 169	72,8		78,5
Ausländer	1 928	27,2		21,5
darunter aus der EU	925	13,0 <sup>2)</sup>		10,0 <sup>2)</sup>
darunter aus der Türkei	522	7,4 <sup>2)</sup>		3,4 <sup>2)</sup>

2) Anteil an der Bevölkerung insgesamt

Stand: 31.12.2015

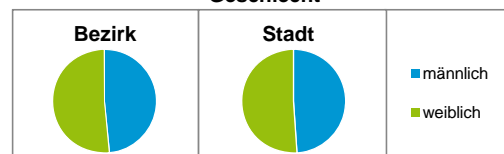
Einwohner nach Familienstand	Bezirk		Stadt	
	Zahl	%	Zahl	%
ledig	2 891	40,7		43,6
verheiratet	3 022	42,6		40,8
verwitwet	525	7,4		6,8
geschieden	659	9,3		8,9

Stand: 31.12.2015

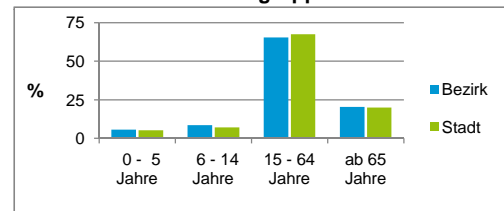
Bevölkerungsveränderung	Bezirk		Stadt	
	Einwohner 2014	7 079		516 770
Einwohner 2010	6 971		497 949	
Veränderung 2015 gegenüber 2014 in %	0,3		2,0	
Veränderung 2015 gegenüber 2010 in %	1,8		5,8	

Stand: 31.12.2015

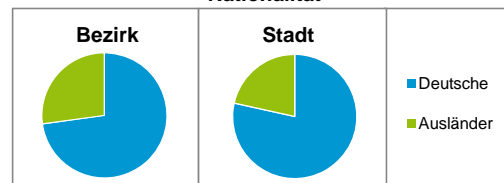
### Geschlecht



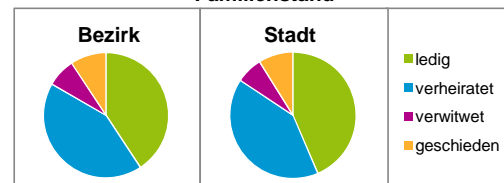
### Altersgruppe



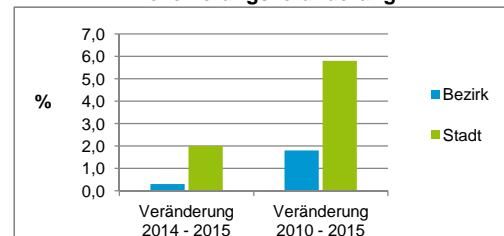
### Nationalität



### Familienstand



### Bevölkerungsveränderung



## Statistischer Bezirk: 50 Hohe Marter

Haushalte	Bezirk		Stadt
	Zahl	%	%
Alleinerziehende	200	5,5	4,2
sonstige Haushalte	3 422	94,5	95,8
<b>zusammen</b>	<b>3 622</b>	<b>100,0</b>	<b>100,0</b>

Stand: 31.12.2015

Wohnungen <sup>3)</sup> nach Baualtersgruppen	Bezirk		Stadt
	Zahl	%	%
bis 1948	634	17,5	23,5
1949 - 2004	2 939	81,1	71,2
ab 2005	53	1,5	4,9
ohne Angabe	0	0,0	0,3
<b>zusammen</b>	<b>3 626</b>	<b>100,1</b>	<b>99,9</b>

3) in Wohngebäuden;  
ohne Wohnheime

Stand: 31.12.2015

Wohnungen in	Bezirk		Stadt
	Zahl	%	%
Einfamilienhäusern	307	8,5	14,4
Zweifamilienhäusern	120	3,3	5,7
MFH mit 3 - 6 Whg. <sup>4)</sup>	807	22,3	16,0
MFH mit 7 und mehr Whg. <sup>4)</sup>	2 392	66,0	63,9
<b>zusammen</b>	<b>3 626</b>	<b>100,1</b>	<b>100,0</b>

4) MFH= Mehrfamilienhäuser

Stand: 31.12.2015

Erwerbsbeteiligung	Bezirk		Stadt
	Zahl	% <sup>5)</sup>	% <sup>5)</sup>
Sozialversicherungspflichtig Beschäftigte am Wohnort	2 670	57,5	56,5
Arbeitslose am Wohnort	345	7,4	5,4

5) %-Anteil an der erwerbsfähigen Bevölkerung

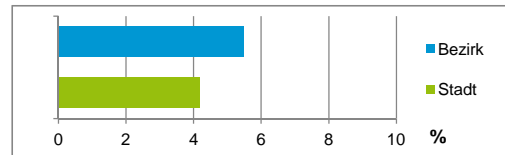
Stand: 31.12.2015

Quelle: Bundesagentur für Arbeit

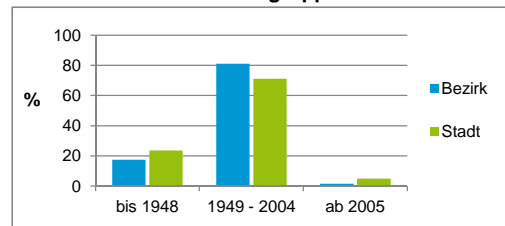
Kraftfahrzeuge	Bezirk		Stadt
	Zahl		
Anzahl der Pkw/Kombi	2 750		235 357
Pkw/Kombi je 1 000 Einwohner	387		447
Pkw/Kombi mit Dieselmotor, Anteil in %	32,3		34,7

Stand: 31.12.2015

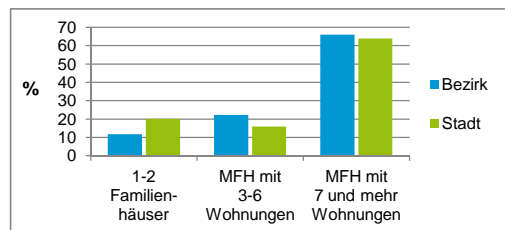
Anteil Haushalte Alleinerziehende



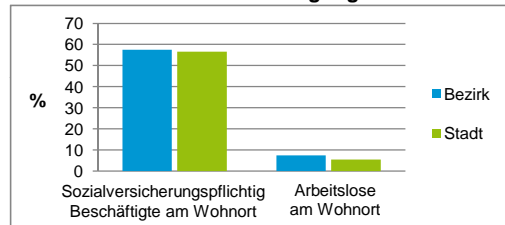
Baualtersgruppen



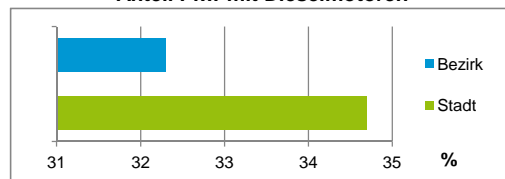
Wohnungsarten



Erwerbsbeteiligung



Anteil Pkw mit Dieselmotoren



### Impressum

Herausgeber:

Stadt Nürnberg

Amt für Stadtforschung und Statistik

für Nürnberg und Fürth

Unschlittplatz 7a

90403 Nürnberg

Telefon 09 11 / 2 31-28 43

Fax 09 11 / 2 31-28 44

E-Mail [statistikinfo@stadt.nuernberg.de](mailto:statistikinfo@stadt.nuernberg.de)

Internet [www.statistik.nuernberg.de](http://www.statistik.nuernberg.de)