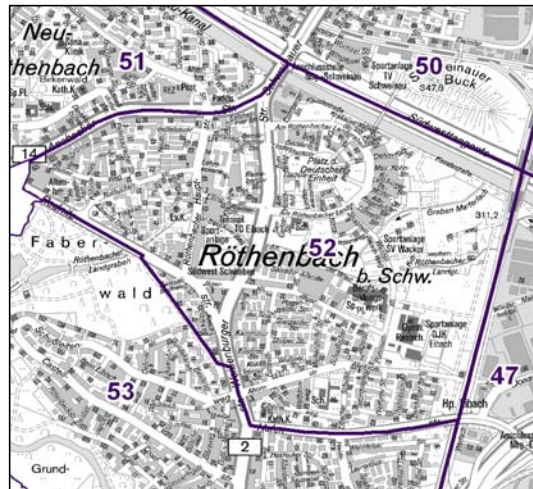
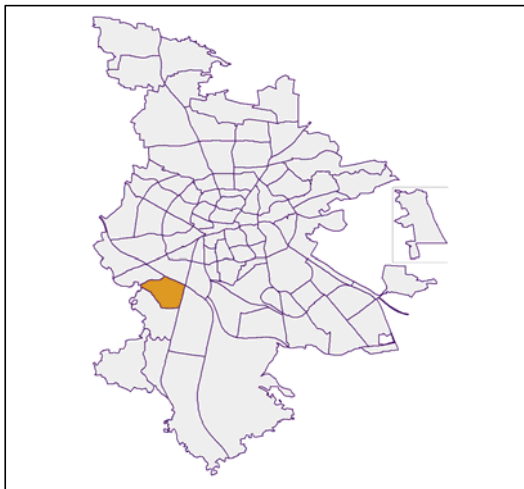


# Bezirksdatenblätter Nürnberg 2015

## Statistischer Bezirk: 52 Röthenbach Ost



	Bezirk		Gesamtstadt
<b>Fläche in ha</b>	<b>212</b>		<b>18 640</b>
<b>Bevölkerung <sup>1)</sup></b>	<b>11 878</b>		<b>526 920</b>
<b>Einwohner je ha</b>	<b>56</b>		<b>28</b>

1) Einwohner mit Hauptwohnung in Nürnberg (Melderegister 31.12.2015)

	Bezirk		Stadt	
	Zahl	%	Zahl	%
<b>Einwohner nach Geschlecht</b>				
männlich	5 650	47,6		49,0
weiblich	6 228	52,4		51,0
<b>zusammen</b>	<b>11 878</b>	<b>100,0</b>		<b>100,0</b>

Stand: 31.12.2015

	Bezirk		Stadt	
	Zahl	%	Zahl	%
<b>Einwohner nach Altersgruppen</b>				
0 - 5 Jahre	550	4,6		5,3
6 - 14 Jahre	856	7,2		7,2
15 - 64 Jahre	7 590	63,9		67,4
ab 65 Jahre	2 882	24,3		20,1

Stand: 31.12.2015

	Bezirk		Stadt	
	Zahl	%	Zahl	%
<b>Einwohner nach Nationalität</b>				
Deutsche	10 383	87,4		78,5
Ausländer	1 495	12,6		21,5
darunter aus der EU	739	6,2 <sup>2)</sup>		10,0 <sup>2)</sup>
darunter aus der Türkei	212	1,8 <sup>2)</sup>		3,4 <sup>2)</sup>

2) Anteil an der Bevölkerung insgesamt

Stand: 31.12.2015

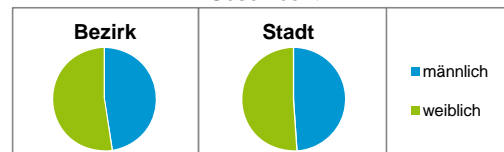
	Bezirk		Stadt	
	Zahl	%	Zahl	%
<b>Einwohner nach Familienstand</b>				
ledig	4 243	35,7		43,6
verheiratet	5 696	48,0		40,8
verwitwet	1 022	8,6		6,8
geschieden	917	7,7		8,9

Stand: 31.12.2015

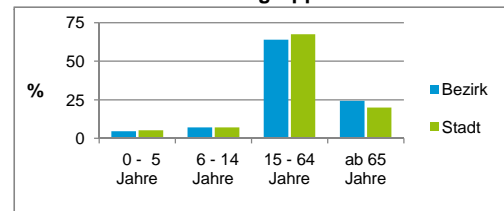
	Bezirk	Stadt
<b>Bevölkerungsveränderung</b>		
Einwohner 2014	11 711	516 770
Einwohner 2010	10 987	497 949
Veränderung 2015 gegenüber 2014 in %	1,4	2,0
Veränderung 2015 gegenüber 2010 in %	8,1	5,8

Stand: 31.12.2015

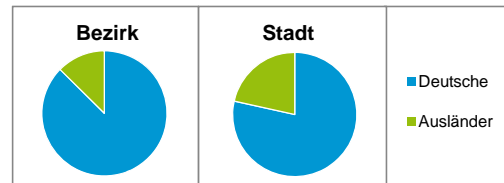
### Geschlecht



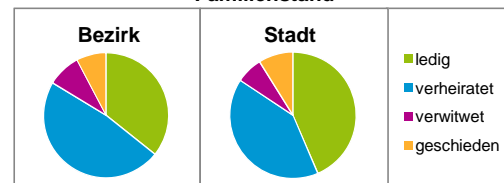
### Altersgruppe



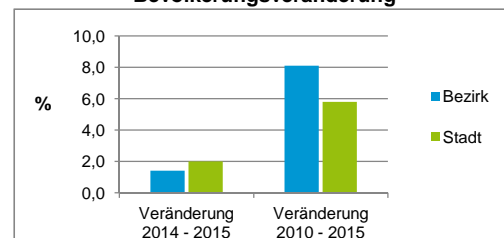
### Nationalität



### Familienstand



### Bevölkerungsveränderung



## Statistischer Bezirk: 52 Röthenbach Ost

Haushalte	Bezirk		Stadt
	Zahl	%	%
Alleinerziehende	221	3,7	4,2
sonstige Haushalte	5 779	96,3	95,8
<b>zusammen</b>	<b>6 000</b>	<b>100,0</b>	<b>100,0</b>

Stand: 31.12.2015

Wohnungen <sup>3)</sup> nach Baualtersgruppen	Bezirk		Stadt
	Zahl	%	%
bis 1948	287	4,6	23,5
1949 - 2004	5 172	82,8	71,2
ab 2005	777	12,4	4,9
ohne Angabe	11	0,2	0,3
<b>zusammen</b>	<b>6 247</b>	<b>100,0</b>	<b>99,9</b>

3) in Wohngebäuden;  
ohne Wohnheime

Stand: 31.12.2015

Wohnungen in	Bezirk		Stadt
	Zahl	%	%
Einfamilienhäusern	1 184	19,0	14,4
Zweifamilienhäusern	346	5,5	5,7
MFH mit 3 - 6 Whg. <sup>4)</sup>	854	13,7	16,0
MFH mit 7 und mehr Whg. <sup>4)</sup>	3 863	61,8	63,9
<b>zusammen</b>	<b>6 247</b>	<b>100,0</b>	<b>100,0</b>

4) MFH= Mehrfamilienhäuser

Stand: 31.12.2015

Erwerbsbeteiligung	Bezirk		Stadt
	Zahl	% <sup>5)</sup>	% <sup>5)</sup>
Sozialversicherungspflichtig Beschäftigte am Wohnort	4 572	60,2	56,5
Arbeitslose am Wohnort	251	3,3	5,4

5) %-Anteil an der erwerbsfähigen Bevölkerung

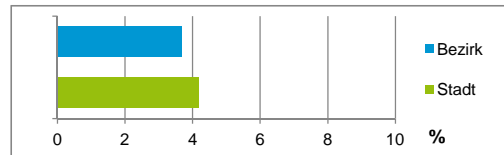
Stand: 31.12.2015

Quelle: Bundesagentur für Arbeit

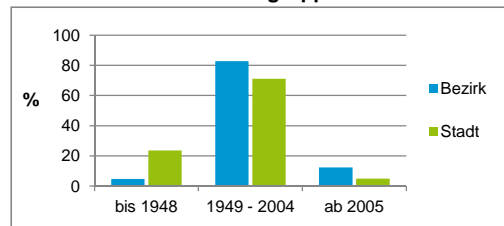
Kraftfahrzeuge	Bezirk		Stadt
	Zahl		
Anzahl der Pkw/Kombi	5 490		235 357
Pkw/Kombi je 1 000 Einwohner	462		447
Pkw/Kombi mit Dieselmotor, Anteil in %	29,4		34,7

Stand: 31.12.2015

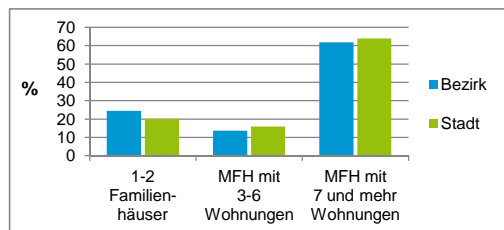
Anteil Haushalte Alleinerziehende



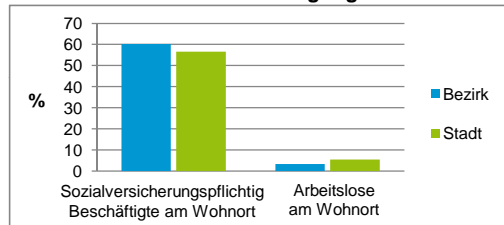
Baualtersgruppen



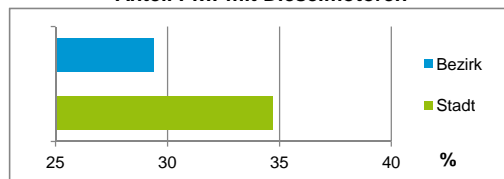
Wohnungsarten



Erwerbsbeteiligung



Anteil Pkw mit Dieselmotoren



### Impressum

Herausgeber:

Stadt Nürnberg  
Amt für Stadtforschung und Statistik  
für Nürnberg und Fürth  
Unschlittplatz 7a  
90403 Nürnberg  
Telefon 09 11 / 2 31-28 43  
Fax 09 11 / 2 31-28 44  
E-Mail statistikinfo@stadt.nuernberg.de  
Internet www.statistik.nuernberg.de