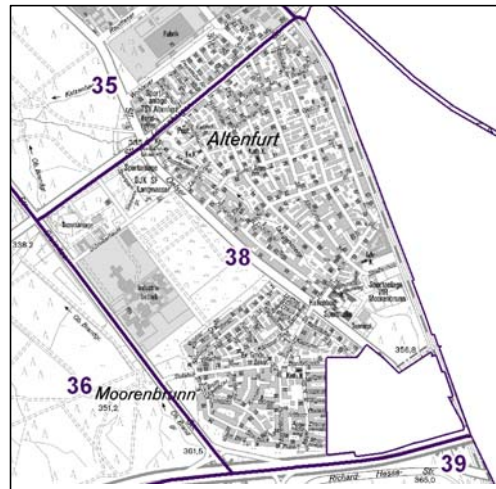
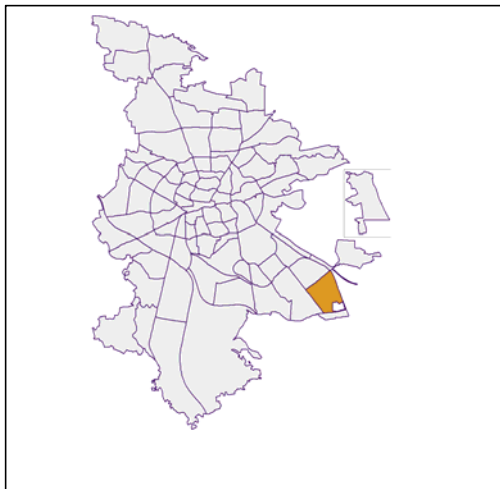


# Bezirksdatenblätter Nürnberg 2016

## Statistischer Bezirk: 38 Altenfurt, Moorenbrunn



	Bezirk		Gesamtstadt
<b>Fläche in ha</b>	<b>273</b>		<b>18 640</b>
<b>Bevölkerung <sup>1)</sup></b>	<b>8 230</b>		<b>529 407</b>
<b>Einwohner je ha</b>	<b>30</b>		<b>28</b>

1) Einwohner mit Hauptwohnung in Nürnberg (Melderegister 31.12.2016)

	Bezirk		Stadt	
	Zahl	%	Zahl	%
<b>Einwohner nach Geschlecht</b>				
männlich	4 030	49,0		49,0
weiblich	4 200	51,0		51,0
<b>zusammen</b>	<b>8 230</b>	<b>100,0</b>		<b>100,0</b>

Stand: 31.12.2016

	Bezirk		Stadt	
	Zahl	%	Zahl	%
<b>Einwohner nach Altersgruppen</b>				
0 - 5 Jahre	414	5,0		5,5
6 - 14 Jahre	574	7,0		7,3
15 - 64 Jahre	5 009	60,9		67,2
ab 65 Jahre	2 233	27,1		20,0

Stand: 31.12.2016

	Bezirk		Stadt	
	Zahl	%	Zahl	%
<b>Einwohner nach Nationalität</b>				
Deutsche	7 595	92,3		77,9
Ausländer	635	7,7		22,1
darunter aus der EU	362	4,4 <sup>2)</sup>		10,3 <sup>2)</sup>
darunter aus der Türkei	99	1,2 <sup>2)</sup>		3,3 <sup>2)</sup>

2) Anteil an der Bevölkerung insgesamt

Stand: 31.12.2016

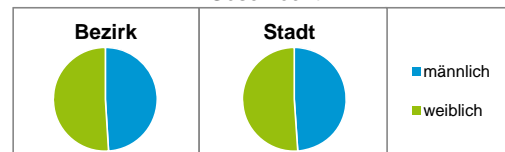
	Bezirk		Stadt	
	Zahl	%	Zahl	%
<b>Einwohner nach Familienstand</b>				
ledig	2 828	34,4		43,9
verheiratet	4 213	51,2		40,6
verwitwet	671	8,2		6,7
geschieden	518	6,3		8,8

Stand: 31.12.2016

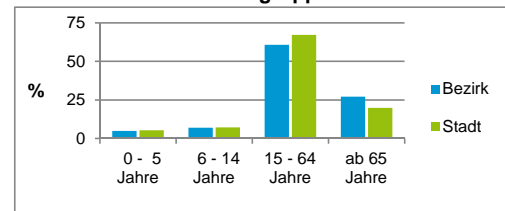
	Bezirk	Stadt
<b>Bevölkerungsveränderung</b>		
Einwohner 2015	8 155	526 920
Einwohner 2011	8 246	503 402
Veränderung 2016 gegenüber 2015 in %	0,9	0,5
Veränderung 2016 gegenüber 2011 in %	-0,2	5,2

Stand: 31.12.2016

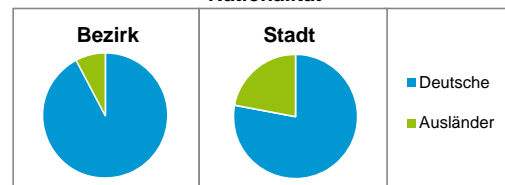
### Geschlecht



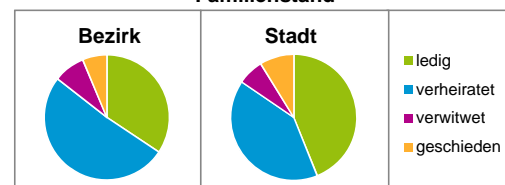
### Altersgruppe



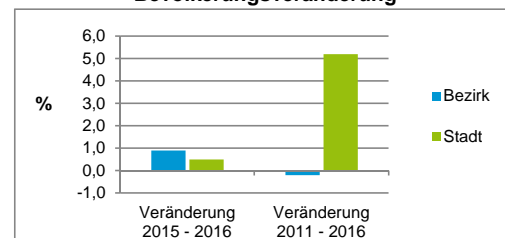
### Nationalität



### Familienstand



### Bevölkerungsveränderung



## Statistischer Bezirk: 38 Altenfurt, Moorenbrunn

Haushalte	Bezirk		Stadt	
	Zahl	%	Zahl	%
Alleinerziehende	123	3,1		4,1
sonstige Haushalte	3 819	96,9		95,9
<b>zusammen</b>	<b>3 942</b>	<b>100,0</b>		<b>100,0</b>

Stand: 31.12.2016

Wohnungen <sup>3)</sup> nach Baualtersgruppen	Bezirk		Stadt	
	Zahl	%	Zahl	%
bis 1948	368	9,0		23,4
1949 - 2004	3 494	85,6		70,9
ab 2005	219	5,4		5,3
ohne Angabe	0	0,0		0,4
<b>zusammen</b>	<b>4 081</b>	<b>100,0</b>		<b>100,0</b>

3) in Wohngebäuden;  
ohne Wohnheime

Stand: 31.12.2016

Wohnungen in	Bezirk		Stadt	
	Zahl	%	Zahl	%
Einfamilienhäusern	1 857	45,5		14,4
Zweifamilienhäusern	712	17,4		5,7
MFH mit 3 - 6 Whg. <sup>4)</sup>	961	23,5		16,0
MFH mit 7 und mehr Whg. <sup>4)</sup>	551	13,5		64,0
<b>zusammen</b>	<b>4 081</b>	<b>99,9</b>		<b>100,1</b>

4) MFH= Mehrfamilienhäuser

Stand: 31.12.2016

Erwerbsbeteiligung	Bezirk		Stadt	
	Zahl	% <sup>5)</sup>	Zahl	% <sup>5)</sup>
Sozialversicherungspflichtig Beschäftigte am Wohnort	3 189	63,7		58,2
Arbeitslose am Wohnort	105	2,1		5,0

5) %-Anteil an der erwerbsfähigen Bevölkerung

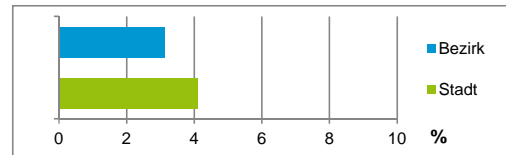
Stand: 31.12.2016

Quelle: Bundesagentur für Arbeit

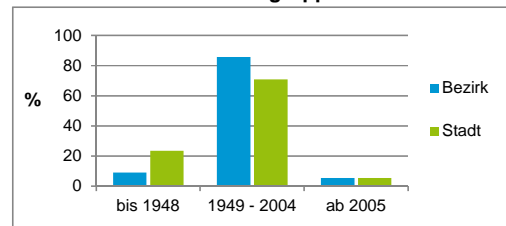
Kraftfahrzeuge	Bezirk		Stadt	
	Zahl	%	Zahl	%
Anzahl der Pkw/Kombi	4 774		238 901	
Pkw/Kombi je 1 000 Einwohner	580		451	
Pkw/Kombi mit Dieselmotor, Anteil in %	30,3		35,3	

Stand: 31.12.2016

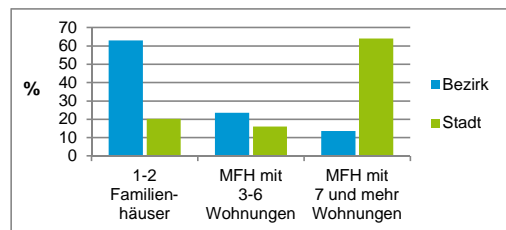
Anteil Haushalte Alleinerziehende



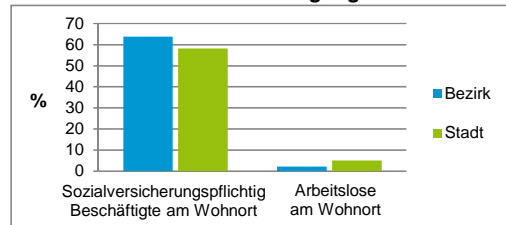
Baualtersgruppen



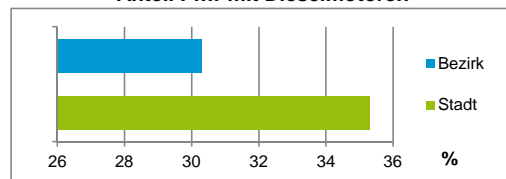
Wohnungsarten



Erwerbsbeteiligung



Anteil Pkw mit Dieselmotoren



### Impressum

Herausgeber:

Stadt Nürnberg  
Amt für Stadtforschung und Statistik  
für Nürnberg und Fürth  
Unschlittplatz 7a  
90403 Nürnberg  
Telefon 09 11 / 2 31-28 43  
Fax 09 11 / 2 31-28 44  
E-Mail statistikinfo@stadt.nuernberg.de  
Internet www.statistik.nuernberg.de