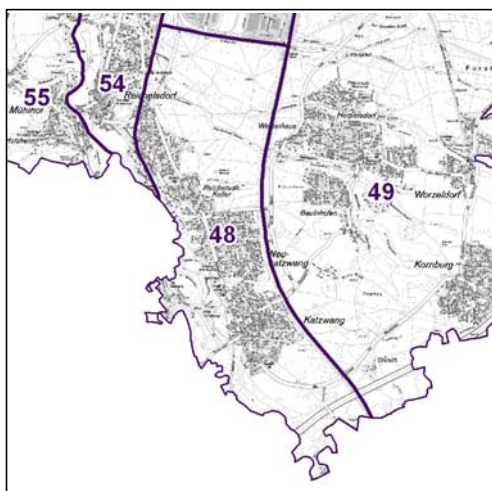
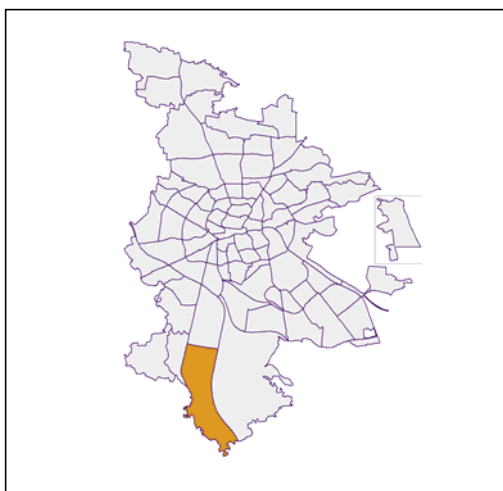


Bezirksdatenblätter Nürnberg 2017

Statistischer Bezirk: 48 Katzwang, Reichelsdorf Ost, Reichelsdorfer Keller



	Bezirk		Gesamtstadt
Fläche in ha	897		18 640
Bevölkerung ¹⁾	10 817		532 194
Einwohner je ha	12		29

1) Einwohner mit Hauptwohnung in Nürnberg (Melderegister 31.12.2017)

Einwohner nach Geschlecht	Bezirk		Stadt	
	Zahl	%	Zahl	%
männlich	5 185	47,9		49,0
weiblich	5 632	52,1		51,0
zusammen	10 817	100,0		100,0

Stand: 31.12.2017

Einwohner nach Altersgruppen	Bezirk		Stadt	
	Zahl	%	Zahl	%
0 - 5 Jahre	522	4,8		5,5
6 - 14 Jahre	798	7,4		7,3
15 - 64 Jahre	6 693	61,9		67,1
ab 65 Jahre	2 804	25,9		20,0

Stand: 31.12.2017

Einwohner nach Nationalität	Bezirk		Stadt	
	Zahl	%	Zahl	%
Deutsche	9 971	92,2		77,1
Ausländer	846	7,8		22,9
darunter aus der EU	524	4,8 ²⁾		10,9 ²⁾
darunter aus der Türkei	73	0,7 ²⁾		3,3 ²⁾

2) Anteil an der Bevölkerung insgesamt

Stand: 31.12.2017

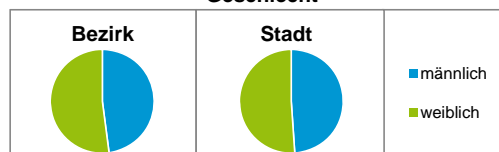
Einwohner nach Familienstand	Bezirk		Stadt	
	Zahl	%	Zahl	%
ledig	3 675	34,0		44,0
verheiratet	5 488	50,7		40,6
verwitwet	804	7,4		6,6
geschieden	850	7,9		8,8

Stand: 31.12.2017

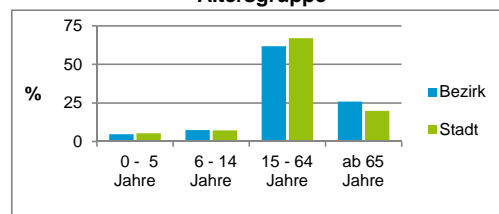
Bevölkerungsveränderung	Bezirk		Stadt	
	Zahl	%	Zahl	%
Einwohner 2016	10 702		529 407	
Einwohner 2012	10 463		509 005	
Veränderung 2017 gegenüber 2016 in %	1,1		0,5	
Veränderung 2017 gegenüber 2012 in %	3,4		4,6	

Stand: 31.12.2017

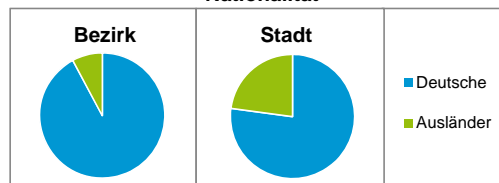
Geschlecht



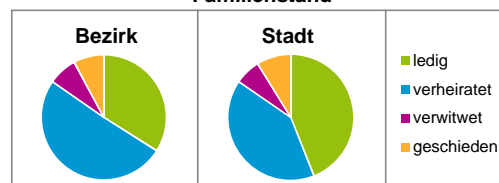
Altersgruppe



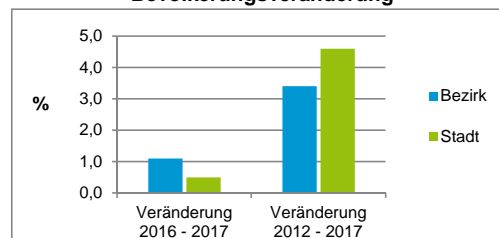
Nationalität



Familienstand



Bevölkerungsveränderung



Statistischer Bezirk: 48 Katzwang, Reichelsdorf Ost, Reichelsdorfer Keller

Haushalte	Bezirk		Stadt	
	Zahl	%	Zahl	%
Alleinerziehende	160	3,0		4,0
sonstige Haushalte	5 111	97,0		96,0
zusammen	5 271	100,0		100,0

Stand: 31.12.2017

Wohnungen ³⁾ nach Baualtersgruppen	Bezirk		Stadt	
	Zahl	%	Zahl	%
Altbau (bis 1948)	509	9,1		23,1
mittleres Baualter	4 859	86,7		74,0
Neubau (ab 2013)	238	4,2		2,8
ohne Angabe	0	0,0		0,0
zusammen	5 606	100,0		99,9

3) in Wohngebäuden;
ohne Wohnheime

Stand: 31.12.2017

Wohnungen in	Bezirk		Stadt	
	Zahl	%	Zahl	%
Einfamilienhäusern	2 336	41,7		14,5
Zweifamilienhäusern	998	17,8		5,6
MFH mit 3 - 6 Whg. ⁴⁾	1 223	21,8		16,0
MFH mit 7 und mehr Whg. ⁴⁾	1 049	18,7		63,9
zusammen	5 606	100,0		100,0

4) MFH= Mehrfamilienhäuser

Stand: 31.12.2017

Erwerbsbeteiligung	Bezirk		Stadt	
	Zahl	% ⁵⁾	Zahl	% ⁵⁾
Sozialversicherungspflichtig Beschäftigte am Wohnort	4 050	60,7		59,2
Arbeitslose am Wohnort	163	2,4		4,7

5) %-Anteil an der erwerbsfähigen Bevölkerung

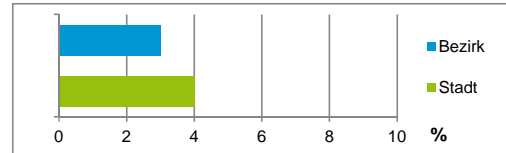
Stand: 30.06.2017

Quelle: Bundesagentur für Arbeit

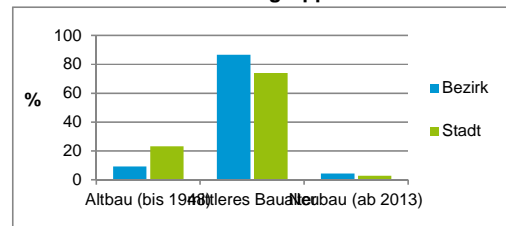
Kraftfahrzeuge	Bezirk		Stadt	
	Zahl	%	Zahl	%
Anzahl der Pkw/Kombi	6 440		242	109
Pkw/Kombi je 1 000 Einwohner	595		455	
Pkw/Kombi mit Dieselmotor, Anteil in %	29,0		35,1	

Stand: 31.12.2017

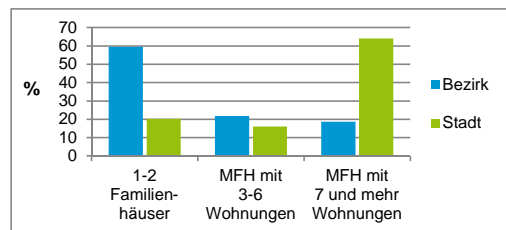
Anteil Haushalte Alleinerziehende



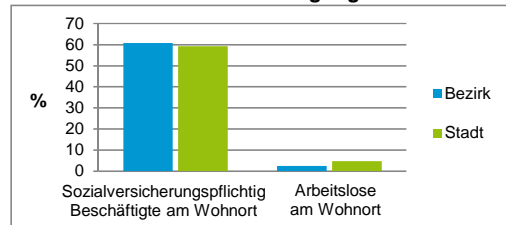
Baualtersgruppen



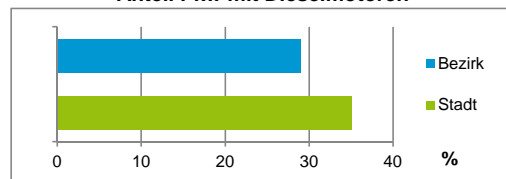
Wohnungsarten



Erwerbsbeteiligung



Anteil Pkw mit Dieselmotoren



Impressum

Herausgeber:

Stadt Nürnberg
 Amt für Stadtforschung und Statistik
 für Nürnberg und Fürth
 Unschlittplatz 7a
 90403 Nürnberg
 Telefon 09 11 / 2 31-28 43
 Fax 09 11 / 2 31-28 44
 E-Mail statistikinfo@stadt.nuernberg.de
 Internet www.statistik.nuernberg.de