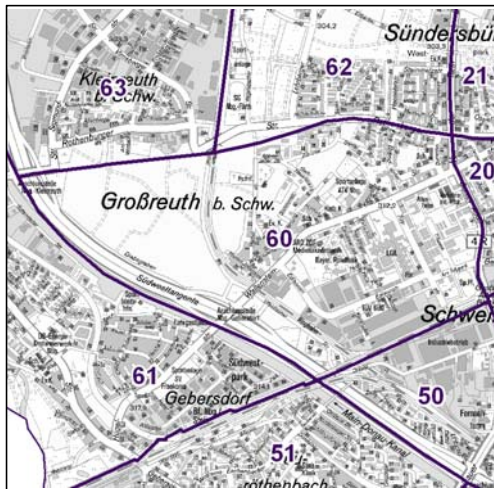
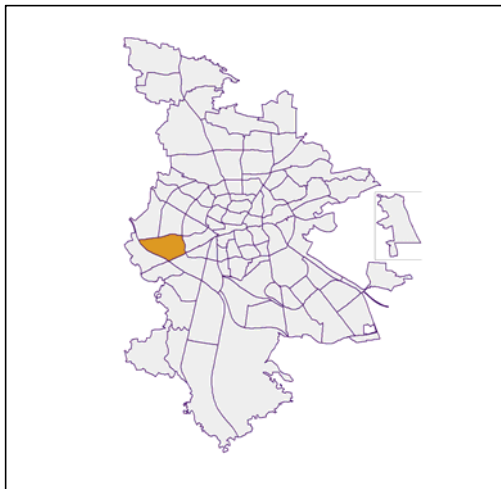


# Bezirksdatenblätter Nürnberg 2017

## Statistischer Bezirk: 60 Großreuth b. Schweinau



	Bezirk		Gesamtstadt	
<b>Fläche in ha</b>	<b>252</b>		<b>18 640</b>	
<b>Bevölkerung <sup>1)</sup></b>	<b>6 359</b>		<b>532 194</b>	
<b>Einwohner je ha</b>	<b>25</b>		<b>29</b>	

1) Einwohner mit Hauptwohnung in Nürnberg (Melderegister 31.12.2017)

Einwohner nach Geschlecht	Bezirk		Stadt	
	Zahl	%	Zahl	%
männlich	3 104	48,8		49,0
weiblich	3 255	51,2		51,0
<b>zusammen</b>	<b>6 359</b>	<b>100,0</b>		<b>100,0</b>

Stand: 31.12.2017

Einwohner nach Altersgruppen	Bezirk		Stadt	
	Zahl	%	Zahl	%
0 - 5 Jahre	368	5,8		5,5
6 - 14 Jahre	497	7,8		7,3
15 - 64 Jahre	4 122	64,8		67,1
ab 65 Jahre	1 372	21,6		20,0

Stand: 31.12.2017

Einwohner nach Nationalität	Bezirk		Stadt	
	Zahl	%	Zahl	%
Deutsche	5 175	81,4		77,1
Ausländer	1 184	18,6		22,9
darunter aus der EU	612	9,6 <sup>2)</sup>		10,9 <sup>2)</sup>
darunter aus der Türkei	215	3,4 <sup>2)</sup>		3,3 <sup>2)</sup>

2) Anteil an der Bevölkerung insgesamt

Stand: 31.12.2017

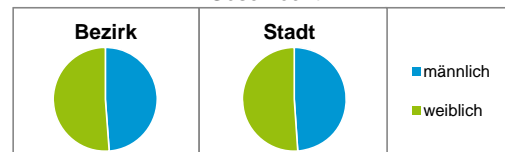
Einwohner nach Familienstand	Bezirk		Stadt	
	Zahl	%	Zahl	%
ledig	2 453	38,6		44,0
verheiratet	2 922	46,0		40,6
verwitwet	469	7,4		6,6
geschieden	515	8,1		8,8

Stand: 31.12.2017

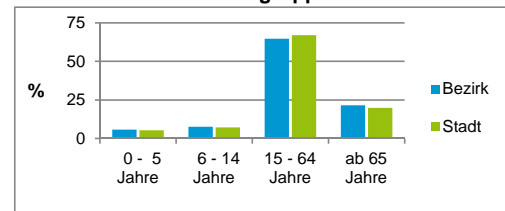
Bevölkerungsveränderung	Bezirk		Stadt	
		Zahl	%	Zahl
Einwohner 2016	6 136		529 407	
Einwohner 2012	6 009		509 005	
Veränderung 2017 gegenüber 2016 in %	3,6		0,5	
Veränderung 2017 gegenüber 2012 in %	5,8		4,6	

Stand: 31.12.2017

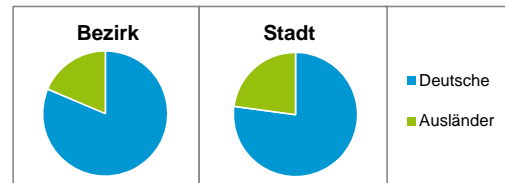
### Geschlecht



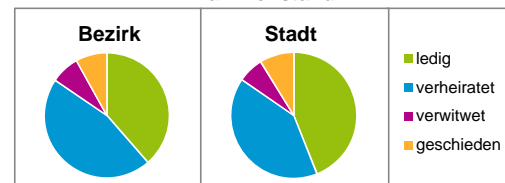
### Altersgruppe



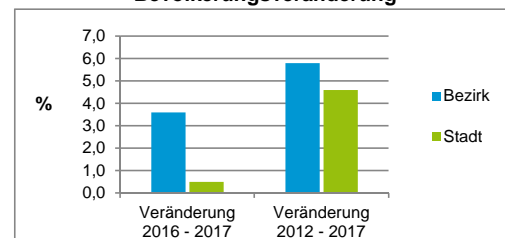
### Nationalität



### Familienstand



### Bevölkerungsveränderung



## Statistischer Bezirk: 60 Großreuth b. Schweinau

Haushalte	Bezirk		Stadt	
	Zahl	%	Zahl	%
Alleinerziehende	112	3,7		4,0
sonstige Haushalte	2 882	96,3		96,0
<b>zusammen</b>	<b>2 994</b>	<b>100,0</b>		<b>100,0</b>

Stand: 31.12.2017

Wohnungen <sup>3)</sup> nach Baualtersgruppen	Bezirk		Stadt	
	Zahl	%	Zahl	%
Altbau (bis 1948)	191	6,3		23,1
mittleres Baualter	2 700	88,7		74,0
Neubau (ab 2013)	154	5,1		2,8
ohne Angabe	0	0,0		0,0
<b>zusammen</b>	<b>3 045</b>	<b>100,1</b>		<b>99,9</b>

3) in Wohngebäuden;  
ohne Wohnheime

Stand: 31.12.2017

Wohnungen in	Bezirk		Stadt	
	Zahl	%	Zahl	%
Einfamilienhäusern	447	14,7		14,5
Zweifamilienhäusern	60	2,0		5,6
MFH mit 3 - 6 Whg. <sup>4)</sup>	577	18,9		16,0
MFH mit 7 und mehr Whg. <sup>4)</sup>	1 961	64,4		63,9
<b>zusammen</b>	<b>3 045</b>	<b>100,0</b>		<b>100,0</b>

4) MFH= Mehrfamilienhäuser

Stand: 31.12.2017

Erwerbsbeteiligung	Bezirk		Stadt	
	Zahl	% <sup>5)</sup>	Zahl	% <sup>5)</sup>
Sozialversicherungspflichtig Beschäftigte am Wohnort	2 364	58,7		59,2
Arbeitslose am Wohnort	144	3,6		4,7

5) %-Anteil an der erwerbsfähigen Bevölkerung

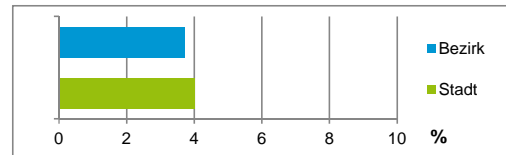
Stand: 30.06.2017

Quelle: Bundesagentur für Arbeit

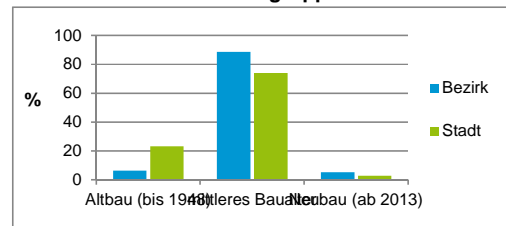
Kraftfahrzeuge	Bezirk		Stadt	
	Zahl	%	Zahl	%
Anzahl der Pkw/Kombi	3 053		242	109
Pkw/Kombi je 1 000 Einwohner	480		455	
Pkw/Kombi mit Dieselmotor, Anteil in %	37,0		35,1	

Stand: 31.12.2017

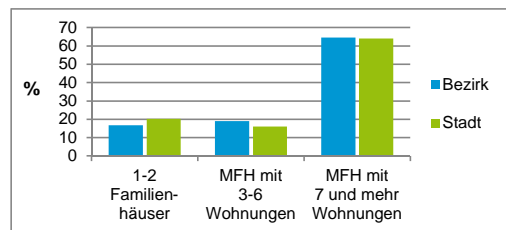
Anteil Haushalte Alleinerziehende



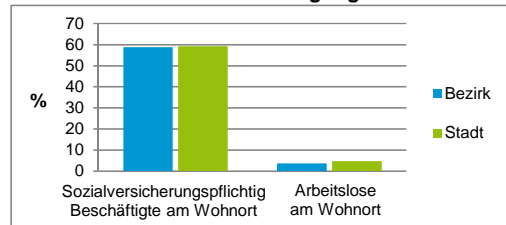
Baualtersgruppen



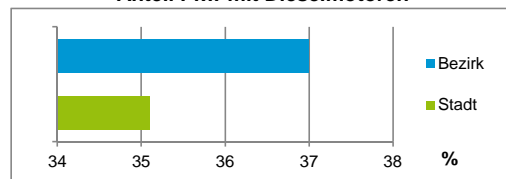
Wohnungsarten



Erwerbsbeteiligung



Anteil Pkw mit Dieselmotoren



### Impressum

Herausgeber:

Stadt Nürnberg  
Amt für Stadtforschung und Statistik  
für Nürnberg und Fürth  
Unschlittplatz 7a  
90403 Nürnberg  
Telefon 09 11 / 2 31-28 43  
Fax 09 11 / 2 31-28 44  
E-Mail statistikinfo@stadt.nuernberg.de  
Internet www.statistik.nuernberg.de