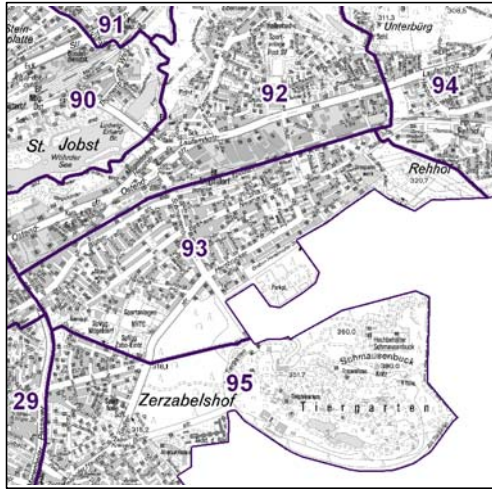
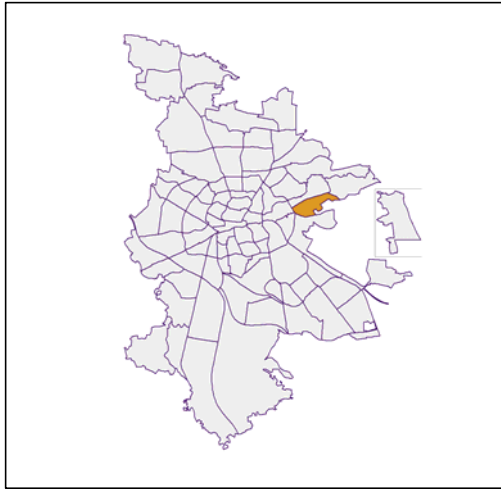


Bezirksdatenblätter Nürnberg 2017

Statistischer Bezirk: 93 Schmausenbuckstraße



	Bezirk		Gesamtstadt
Fläche in ha	162		18 640
Bevölkerung ¹⁾	4 796		532 194
Einwohner je ha	30		29

1) Einwohner mit Hauptwohnung in Nürnberg (Melderegister 31.12.2017)

Einwohner nach Geschlecht	Bezirk		Stadt	
	Zahl	%	Zahl	%
männlich	2 300	48,0		49,0
weiblich	2 496	52,0		51,0
zusammen	4 796	100,0		100,0

Stand: 31.12.2017

Einwohner nach Altersgruppen	Bezirk		Stadt	
	Zahl	%	Zahl	%
0 - 5 Jahre	250	5,2		5,5
6 - 14 Jahre	392	8,2		7,3
15 - 64 Jahre	2 834	59,1		67,1
ab 65 Jahre	1 320	27,5		20,0

Stand: 31.12.2017

Einwohner nach Nationalität	Bezirk		Stadt	
	Zahl	%	Zahl	%
Deutsche	4 467	93,1		77,1
Ausländer	329	6,9		22,9
darunter aus der EU	154	3,2 ²⁾		10,9 ²⁾
darunter aus der Türkei	28	0,6 ²⁾		3,3 ²⁾

2) Anteil an der Bevölkerung insgesamt

Stand: 31.12.2017

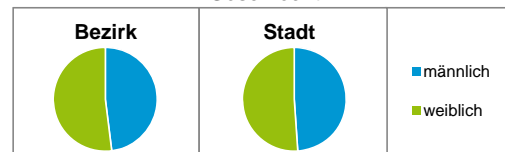
Einwohner nach Familienstand	Bezirk		Stadt	
	Zahl	%	Zahl	%
ledig	1 767	36,8		44,0
verheiratet	2 345	48,9		40,6
verwitwet	331	6,9		6,6
geschieden	353	7,4		8,8

Stand: 31.12.2017

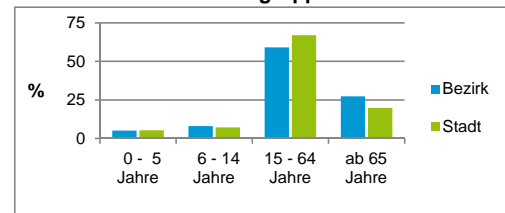
Bevölkerungsveränderung	Bezirk	Stadt
	Einwohner 2016	4 705
Einwohner 2012	4 673	509 005
Veränderung 2017 gegenüber 2016 in %	1,9	0,5
Veränderung 2017 gegenüber 2012 in %	2,6	4,6

Stand: 31.12.2017

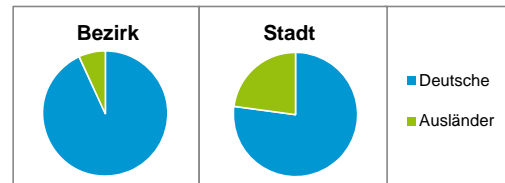
Geschlecht



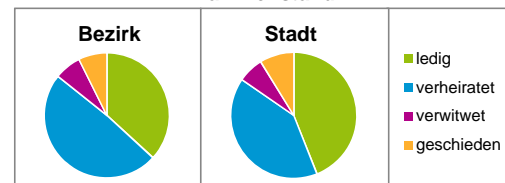
Altersgruppe



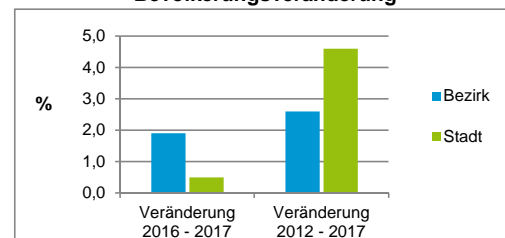
Nationalität



Familienstand



Bevölkerungsveränderung



Statistischer Bezirk: 93 Schmausenbuckstraße

Haushalte	Bezirk		Stadt
	Zahl	%	%
Alleinerziehende	58	2,4	4,0
sonstige Haushalte	2 406	97,6	96,0
zusammen	2 464	100,0	100,0

Stand: 31.12.2017

Wohnungen ³⁾ nach Baualtersgruppen	Bezirk		Stadt
	Zahl	%	%
Altbau (bis 1948)	155	6,0	23,1
mittleres Baualter	2 387	92,5	74,0
Neubau (ab 2013)	39	1,5	2,8
ohne Angabe	0	0,0	0,0
zusammen	2 581	100,0	99,9

3) in Wohngebäuden;
ohne Wohnheime

Stand: 31.12.2017

Wohnungen in	Bezirk		Stadt
	Zahl	%	%
Einfamilienhäusern	1 151	44,6	14,5
Zweifamilienhäusern	240	9,3	5,6
MFH mit 3 - 6 Whg. ⁴⁾	484	18,8	16,0
MFH mit 7 und mehr Whg. ⁴⁾	706	27,4	63,9
zusammen	2 581	100,1	100,0

4) MFH= Mehrfamilienhäuser

Stand: 31.12.2017

Erwerbsbeteiligung	Bezirk		Stadt
	Zahl	% ⁵⁾	% ⁵⁾
Sozialversicherungspflichtig Beschäftigte am Wohnort	1 506	53,9	59,2
Arbeitslose am Wohnort	44	1,6	4,7

5) %-Anteil an der erwerbsfähigen Bevölkerung

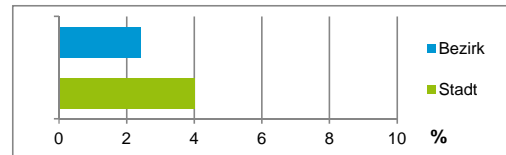
Stand: 30.06.2017

Quelle: Bundesagentur für Arbeit

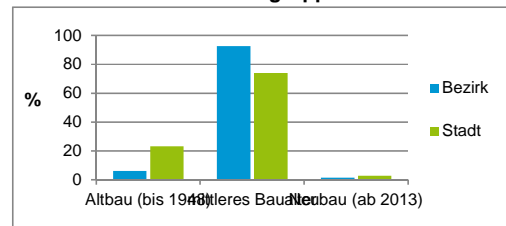
Kraftfahrzeuge	Bezirk		Stadt
	Zahl	%	%
Anzahl der Pkw/Kombi	2 822		242 109
Pkw/Kombi je 1 000 Einwohner	588		455
Pkw/Kombi mit Dieselmotor, Anteil in %	31,1		35,1

Stand: 31.12.2017

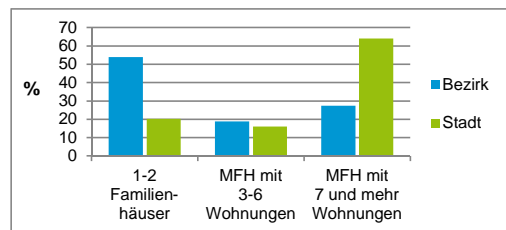
Anteil Haushalte Alleinerziehende



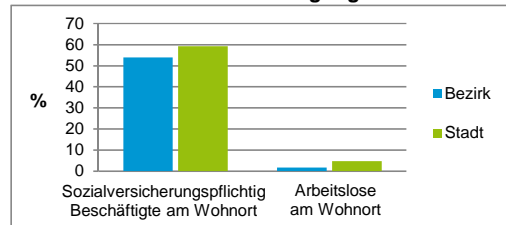
Baualtersgruppen



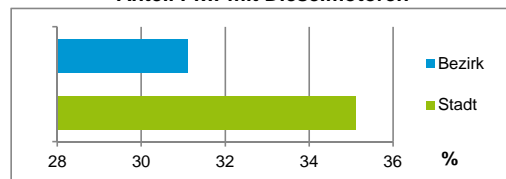
Wohnungsarten



Erwerbsbeteiligung



Anteil Pkw mit Dieselmotoren



Impressum

Herausgeber:

Stadt Nürnberg
Amt für Stadtforschung und Statistik
für Nürnberg und Fürth
Unschlittplatz 7a
90403 Nürnberg
Telefon 09 11 / 2 31-28 43
Fax 09 11 / 2 31-28 44
E-Mail statistikinfo@stadt.nuernberg.de
Internet www.statistik.nuernberg.de