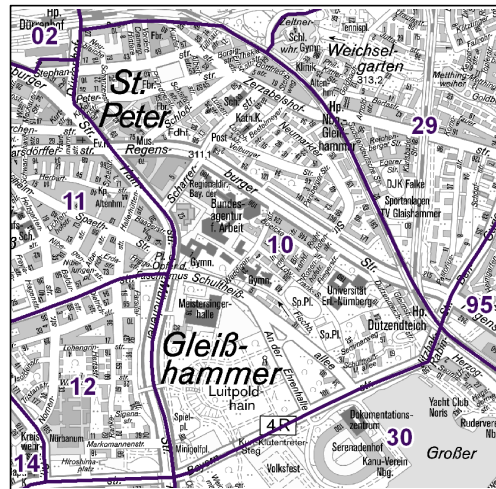
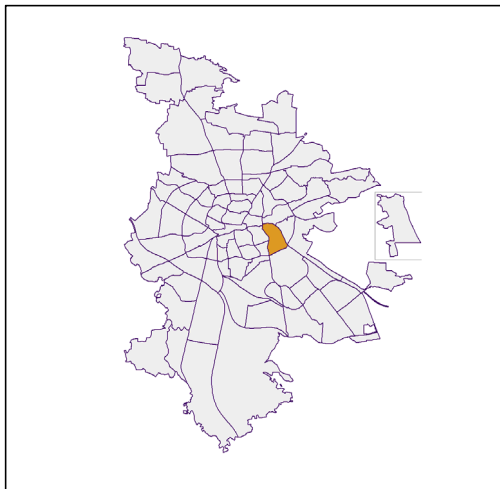


# Bezirksdatenblätter Nürnberg 2018

## Statistischer Bezirk: 10 Ludwigsfeld



	Bezirk	Gesamtstadt
<b>Fläche in ha</b>	<b>146</b>	<b>18 640</b>
<b>Bevölkerung <sup>1)</sup></b>	<b>11 359</b>	<b>535 746</b>
<b>Einwohner je ha</b>	<b>78</b>	<b>29</b>

1) Einwohner mit Hauptwohnung in Nürnberg (Melderegister 31.12.2018)

Einwohner nach Geschlecht	Bezirk		Stadt	
	Zahl	%	Zahl	%
männlich	5 706	50,2		49,2
weiblich	5 653	49,8		50,8
<b>zusammen</b>	<b>11 359</b>	<b>100,0</b>		<b>100,0</b>

Stand: 31.12.2018

Einwohner nach Altersgruppen	Bezirk		Stadt	
	Zahl	%	Zahl	%
0 - 5 Jahre	669	5,9		5,6
6 - 14 Jahre	828	7,3		7,4
15 - 64 Jahre	8 033	70,7		67,1
ab 65 Jahre	1 829	16,1		19,9

Stand: 31.12.2018

Einwohner nach Nationalität	Bezirk		Stadt	
	Zahl	%	Zahl	%
Deutsche	7 880	69,4		76,3
Ausländer	3 479	30,6		23,7
darunter aus der EU	1 169	10,3 <sup>2)</sup>		11,4 <sup>2)</sup>
darunter aus der Türkei	493	4,3 <sup>2)</sup>		3,2 <sup>2)</sup>

2) Anteil an der Bevölkerung insgesamt

Stand: 31.12.2018

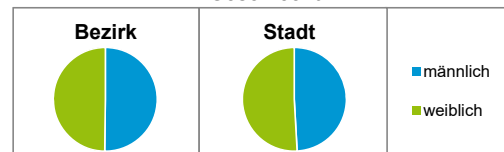
Einwohner nach Familienstand	Bezirk		Stadt	
	Zahl	%	Zahl	%
ledig	5 756	50,7		44,2
verheiratet	3 790	33,4		40,6
verwitwet	599	5,3		6,5
geschieden	1 214	10,7		8,7

Stand: 31.12.2018

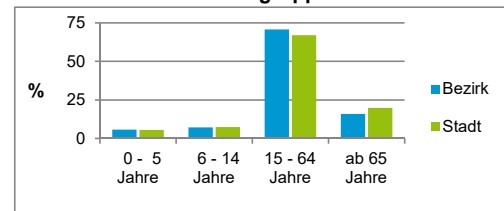
Bevölkerungsveränderung	Bezirk	Stadt
	Einwohner 2017	11 262
Einwohner 2013	10 488	513 339
Veränderung 2018 gegenüber 2017 in %	0,9	0,7
Veränderung 2018 gegenüber 2013 in %	8,3	4,4

Stand: 31.12.2018

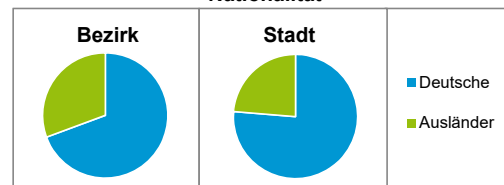
### Geschlecht



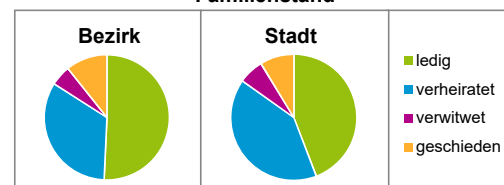
### Altersgruppe



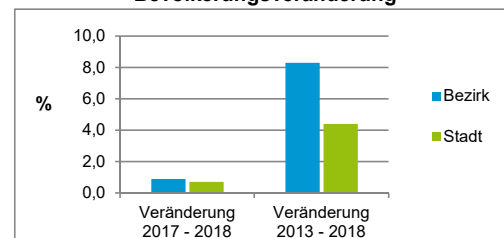
### Nationalität



### Familienstand



### Bevölkerungsveränderung



## Statistischer Bezirk: 10 Ludwigsfeld

Haushalte	Bezirk		Stadt	
	Zahl	%	Zahl	%
Alleinerziehende	348	5,4		4,0
sonstige Haushalte	6 065	94,6		96,0
<b>zusammen</b>	<b>6 413</b>	<b>100,0</b>		<b>100,0</b>

Stand: 31.12.2018

Wohnungen <sup>3)</sup> nach Baualtersgruppen	Bezirk		Stadt	
	Zahl	%	Zahl	%
Altbau (bis 1948)	1 827	29,5		23,1
mittleres Baualter	4 194	67,7		74,1
Neubau (ab 2014)	176	2,8		2,8
ohne Angabe	0	0,0		0,0
<b>zusammen</b>	<b>6 197</b>	<b>100,0</b>		<b>100,0</b>

3) in Wohngebäuden;  
ohne Wohnheime

Stand: 31.12.2018

Wohnungen in	Bezirk		Stadt	
	Zahl	%	Zahl	%
Einfamilienhäusern	158	2,5		14,6
Zweifamilienhäusern	50	0,8		5,6
MFH mit 3 - 6 Whg. <sup>4)</sup>	556	9,0		16,1
MFH mit 7 und mehr Whg. <sup>4)</sup>	5 433	87,7		63,6
<b>zusammen</b>	<b>6 197</b>	<b>100,0</b>		<b>99,9</b>

4) MFH= Mehrfamilienhäuser

Stand: 31.12.2018

Erwerbsbeteiligung	Bezirk		Stadt	
	Zahl	% <sup>5)</sup>	Zahl	% <sup>5)</sup>
Sozialversicherungspflichtig Beschäftigte am Wohnort	4 659	58,0		61,4
Arbeitslose am Wohnort	481	6,0		4,2

5) %-Anteil an der erwerbsfähigen Bevölkerung

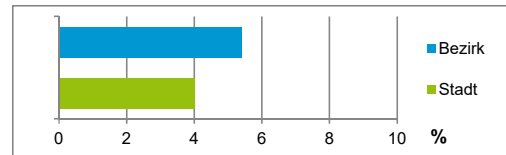
Stand: 30.06.2018

Quelle: Bundesagentur für Arbeit

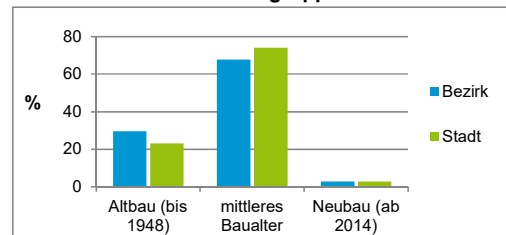
Kraftfahrzeuge	Bezirk		Stadt	
	Zahl		Zahl	
Anzahl der Pkw/Kombi	3 824		244 952	
Pkw/Kombi je 1 000 Einwohner	337		457	
Pkw/Kombi mit Dieselmotor, Anteil in %	32,6		34,4	

Stand: 31.12.2018

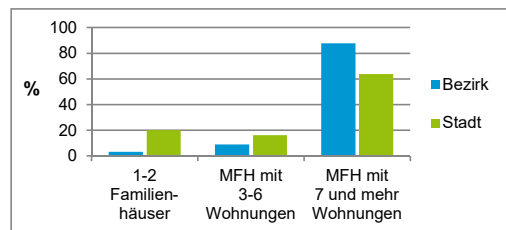
Anteil Haushalte Alleinerziehende



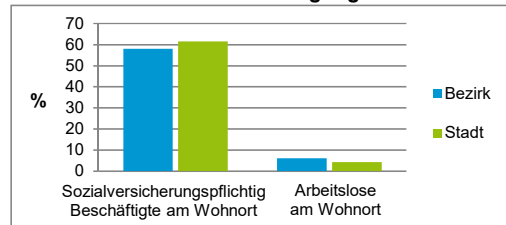
Baualtersgruppen



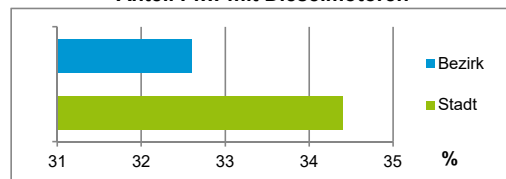
Wohnungsarten



Erwerbsbeteiligung



Anteil Pkw mit Dieselmotoren



### Impressum

Herausgeber:

Stadt Nürnberg  
Amt für Stadtforschung und Statistik  
für Nürnberg und Fürth  
Unschlittplatz 7a  
90403 Nürnberg  
Telefon 09 11 / 2 31-28 43  
Fax 09 11 / 2 31-28 44  
E-Mail [statistikinfo@stadt.nuernberg.de](mailto:statistikinfo@stadt.nuernberg.de)  
Internet [www.statistik.nuernberg.de](http://www.statistik.nuernberg.de)