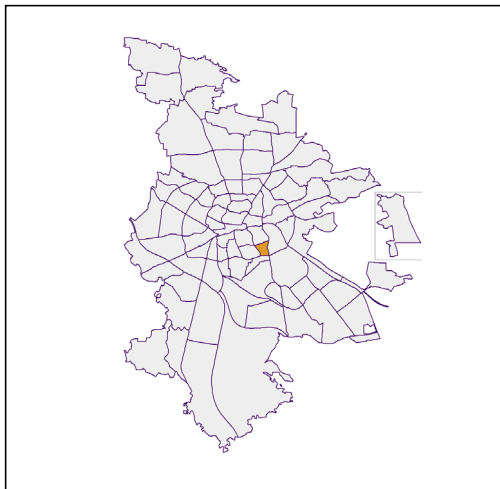


# Bezirksdatenblätter Nürnberg 2018

## Statistischer Bezirk: 12 Guntherstraße



	Bezirk	Gesamtstadt
<b>Fläche in ha</b>	<b>43</b>	<b>18 640</b>
<b>Bevölkerung <sup>1)</sup></b>	<b>3 659</b>	<b>535 746</b>
<b>Einwohner je ha</b>	<b>85</b>	<b>29</b>

1) Einwohner mit Hauptwohnung in Nürnberg (Melderegister 31.12.2018)

Einwohner nach Geschlecht	Bezirk		Stadt	
	Zahl	%	Zahl	%
männlich	1 758	48,0		49,2
weiblich	1 901	52,0		50,8
<b>zusammen</b>	<b>3 659</b>	<b>100,0</b>		<b>100,0</b>

Stand: 31.12.2018

Einwohner nach Altersgruppen	Bezirk		Stadt	
	Zahl	%	Zahl	%
0 - 5 Jahre	194	5,3		5,6
6 - 14 Jahre	233	6,4		7,4
15 - 64 Jahre	2 515	68,7		67,1
ab 65 Jahre	717	19,6		19,9

Stand: 31.12.2018

Einwohner nach Nationalität	Bezirk		Stadt	
	Zahl	%	Zahl	%
Deutsche	3 058	83,6		76,3
Ausländer	601	16,4		23,7
darunter aus der EU	305	8,3 <sup>2)</sup>		11,4 <sup>2)</sup>
darunter aus der Türkei	80	2,2 <sup>2)</sup>		3,2 <sup>2)</sup>

2) Anteil an der Bevölkerung insgesamt

Stand: 31.12.2018

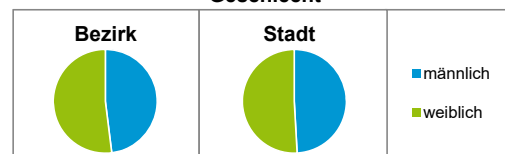
Einwohner nach Familienstand	Bezirk		Stadt	
	Zahl	%	Zahl	%
ledig	1 654	45,2		44,2
verheiratet	1 501	41,0		40,6
verwitwet	201	5,5		6,5
geschieden	303	8,3		8,7

Stand: 31.12.2018

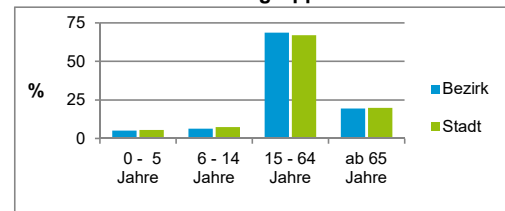
Bevölkerungsveränderung	Bezirk	Stadt
	Einwohner 2017	3 681
Einwohner 2013	3 611	513 339
Veränderung 2018 gegenüber 2017 in %	-0,6	0,7
Veränderung 2018 gegenüber 2013 in %	1,3	4,4

Stand: 31.12.2018

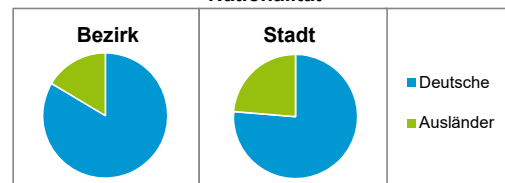
### Geschlecht



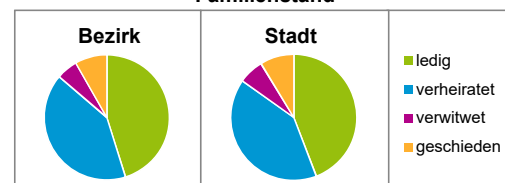
### Altersgruppe



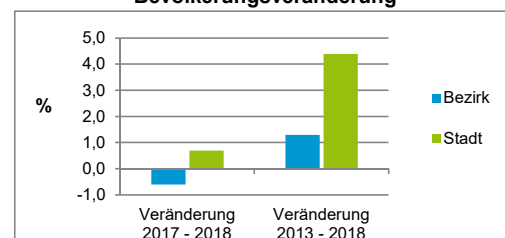
### Nationalität



### Familienstand



### Bevölkerungsveränderung



## Statistischer Bezirk: 12 Guntherstraße

Haushalte	Bezirk		Stadt
	Zahl	%	%
Alleinerziehende	72	3,4	4,0
sonstige Haushalte	2 053	96,6	96,0
<b>zusammen</b>	<b>2 125</b>	<b>100,0</b>	<b>100,0</b>

Stand: 31.12.2018

Wohnungen <sup>3)</sup> nach Baualtersgruppen	Bezirk		Stadt
	Zahl	%	%
Altbau (bis 1948)	1 035	49,0	23,1
mittleres Baualter	1 050	49,7	74,1
Neubau (ab 2014)	26	1,2	2,8
ohne Angabe	0	0,0	0,0
<b>zusammen</b>	<b>2 111</b>	<b>99,9</b>	<b>100,0</b>

3) in Wohngebäuden;  
ohne Wohnheime

Stand: 31.12.2018

Wohnungen in	Bezirk		Stadt
	Zahl	%	%
Einfamilienhäusern	80	3,8	14,6
Zweifamilienhäusern	80	3,8	5,6
MFH mit 3 - 6 Whg. <sup>4)</sup>	318	15,1	16,1
MFH mit 7 und mehr Whg. <sup>4)</sup>	1 633	77,4	63,6
<b>zusammen</b>	<b>2 111</b>	<b>100,1</b>	<b>99,9</b>

4) MFH= Mehrfamilienhäuser

Stand: 31.12.2018

Erwerbsbeteiligung	Bezirk		Stadt
	Zahl	% <sup>5)</sup>	% <sup>5)</sup>
Sozialversicherungspflichtig Beschäftigte am Wohnort	1 507	59,9	61,4
Arbeitslose am Wohnort	79	3,1	4,2

5) %-Anteil an der erwerbsfähigen Bevölkerung

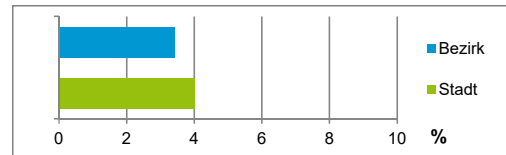
Stand: 30.06.2018

Quelle: Bundesagentur für Arbeit

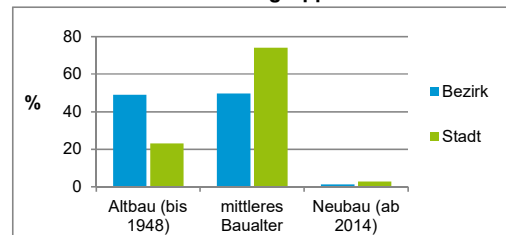
Kraftfahrzeuge	Bezirk		Stadt
	Zahl		
Anzahl der Pkw/Kombi	1 729		244 952
Pkw/Kombi je 1 000 Einwohner	473		457
Pkw/Kombi mit Dieselmotor, Anteil in %	30,6		34,4

Stand: 31.12.2018

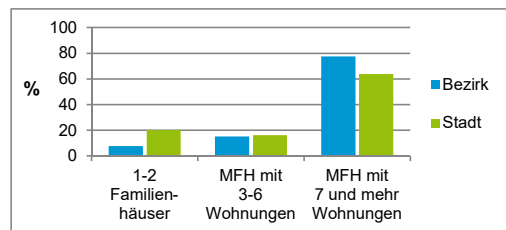
Anteil Haushalte Alleinerziehende



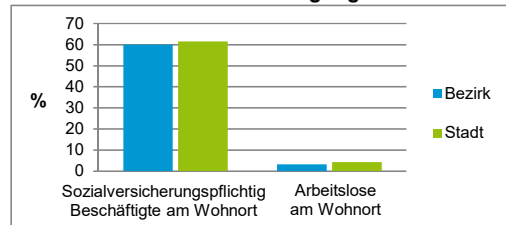
Baualtersgruppen



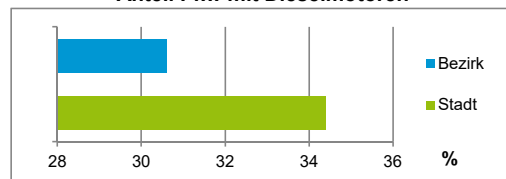
Wohnungsarten



Erwerbsbeteiligung



Anteil Pkw mit Dieselmotoren



### Impressum

Herausgeber:

Stadt Nürnberg  
Amt für Stadtforschung und Statistik  
für Nürnberg und Fürth  
Unschlittplatz 7a  
90403 Nürnberg  
Telefon 09 11 / 2 31-28 43  
Fax 09 11 / 2 31-28 44  
E-Mail [statistikinfo@stadt.nuernberg.de](mailto:statistikinfo@stadt.nuernberg.de)  
Internet [www.statistik.nuernberg.de](http://www.statistik.nuernberg.de)