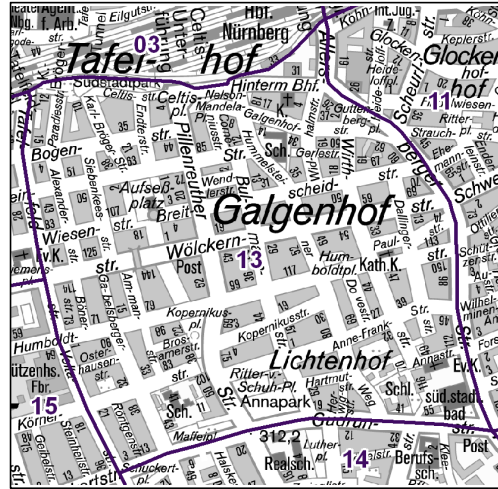
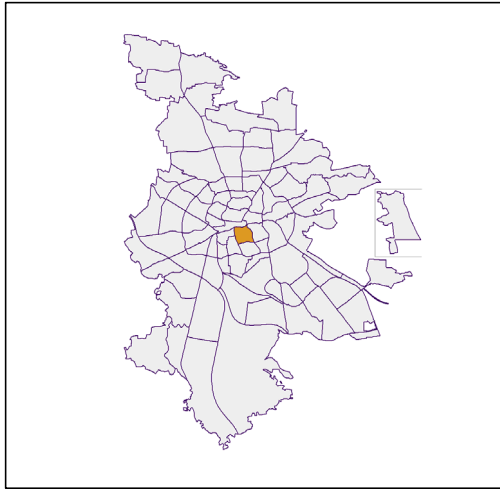


Bezirksdatenblätter Nürnberg 2018

Statistischer Bezirk: 13 Galgenhof

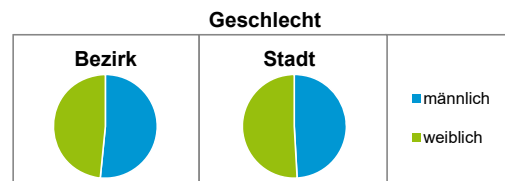


| | Bezirk | | Gesamtstadt | |
|----------------------------------|--------|--|-------------|--|
| Fläche in ha | 85 | | 18 640 | |
| Bevölkerung ¹⁾ | 19 971 | | 535 746 | |
| Einwohner je ha | 235 | | 29 | |

1) Einwohner mit Hauptwohnung in Nürnberg (Melderegister 31.12.2018)

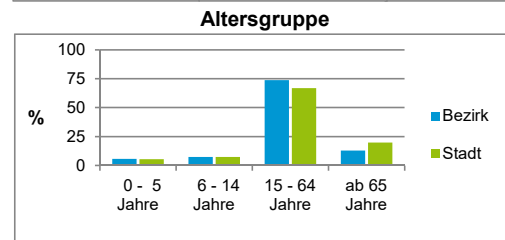
| Einwohner nach Geschlecht | Bezirk | | Stadt | |
|---------------------------|---------------|--------------|-------|--------------|
| | Zahl | % | Zahl | % |
| männlich | 10 285 | 51,5 | | 49,2 |
| weiblich | 9 686 | 48,5 | | 50,8 |
| zusammen | 19 971 | 100,0 | | 100,0 |

Stand: 31.12.2018



| Einwohner nach Altersgruppen | Bezirk | | Stadt | |
|------------------------------|--------|------|-------|------|
| | Zahl | % | Zahl | % |
| 0 - 5 Jahre | 1 178 | 5,9 | | 5,6 |
| 6 - 14 Jahre | 1 482 | 7,4 | | 7,4 |
| 15 - 64 Jahre | 14 739 | 73,8 | | 67,1 |
| ab 65 Jahre | 2 572 | 12,9 | | 19,9 |

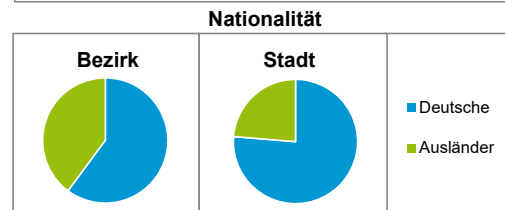
Stand: 31.12.2018



| Einwohner nach Nationalität | Bezirk | | Stadt | |
|-----------------------------|--------|--------------------|-------|--------------------|
| | Zahl | % | Zahl | % |
| Deutsche | 12 014 | 60,2 | | 76,3 |
| Ausländer | 7 957 | 39,8 | | 23,7 |
| darunter aus der EU | 3 576 | 17,9 ²⁾ | | 11,4 ²⁾ |
| darunter aus der Türkei | 1 139 | 5,7 ²⁾ | | 3,2 ²⁾ |

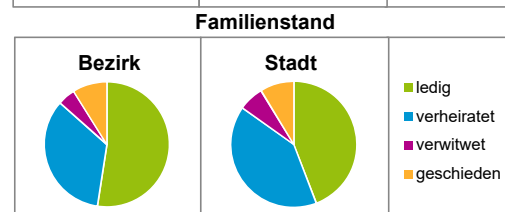
2) Anteil an der Bevölkerung insgesamt

Stand: 31.12.2018



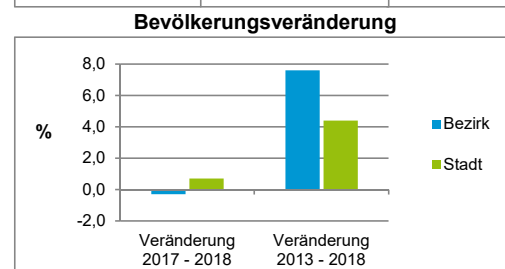
| Einwohner nach Familienstand | Bezirk | | Stadt | |
|------------------------------|--------|------|-------|------|
| | Zahl | % | Zahl | % |
| ledig | 10 464 | 52,4 | | 44,2 |
| verheiratet | 6 822 | 34,2 | | 40,6 |
| verwitwet | 905 | 4,5 | | 6,5 |
| geschieden | 1 780 | 8,9 | | 8,7 |

Stand: 31.12.2018



| Bevölkerungsveränderung | Bezirk | | Stadt | |
|--------------------------------------|--------|------|---------|------|
| | | Zahl | % | Zahl |
| Einwohner 2017 | 20 028 | | 532 194 | |
| Einwohner 2013 | 18 567 | | 513 339 | |
| Veränderung 2018 gegenüber 2017 in % | -0,3 | | 0,7 | |
| Veränderung 2018 gegenüber 2013 in % | 7,6 | | 4,4 | |

Stand: 31.12.2018



Statistischer Bezirk: 13 Galgenhof

| Haushalte | Bezirk | | Stadt |
|--------------------|---------------|--------------|--------------|
| | Zahl | % | % |
| Alleinerziehende | 485 | 4,3 | 4,0 |
| sonstige Haushalte | 10 907 | 95,7 | 96,0 |
| zusammen | 11 392 | 100,0 | 100,0 |

Stand: 31.12.2018

| Wohnungen ³⁾ nach Baualtersgruppen | Bezirk | | Stadt |
|---|---------------|--------------|--------------|
| | Zahl | % | % |
| Altbau (bis 1948) | 3 710 | 35,4 | 23,1 |
| mittleres Baualter | 6 636 | 63,3 | 74,1 |
| Neubau (ab 2014) | 145 | 1,4 | 2,8 |
| ohne Angabe | 0 | 0,0 | 0,0 |
| zusammen | 10 491 | 100,1 | 100,0 |

3) in Wohngebäuden; ohne Wohnheime

Stand: 31.12.2018

| Wohnungen in | Bezirk | | Stadt |
|---------------------------------------|---------------|--------------|-------------|
| | Zahl | % | % |
| Einfamilienhäusern | 47 | 0,4 | 14,6 |
| Zweifamilienhäusern | 58 | 0,6 | 5,6 |
| MFH mit 3 - 6 Whg. ⁴⁾ | 979 | 9,3 | 16,1 |
| MFH mit 7 und mehr Whg. ⁴⁾ | 9 407 | 89,7 | 63,6 |
| zusammen | 10 491 | 100,0 | 99,9 |

4) MFH= Mehrfamilienhäuser

Stand: 31.12.2018

| Erwerbsbeteiligung | Bezirk | | Stadt |
|--|--------|-----------------|-----------------|
| | Zahl | % ⁵⁾ | % ⁵⁾ |
| Sozialversicherungspflichtig Beschäftigte am Wohnort | 8 702 | 59,0 | 61,4 |
| Arbeitslose am Wohnort | 879 | 6,0 | 4,2 |

5) %-Anteil an der erwerbsfähigen Bevölkerung

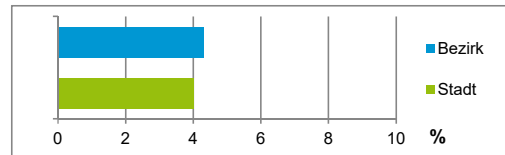
Stand: 30.06.2018

Quelle: Bundesagentur für Arbeit

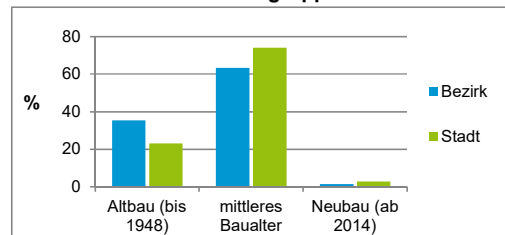
| Kraftfahrzeuge | Bezirk | | Stadt |
|--|--------|---|---------|
| | Zahl | % | % |
| Anzahl der Pkw/Kombi | 5 662 | | 244 952 |
| Pkw/Kombi je 1 000 Einwohner | 284 | | 457 |
| Pkw/Kombi mit Dieselmotor, Anteil in % | 35,6 | | 34,4 |

Stand: 31.12.2018

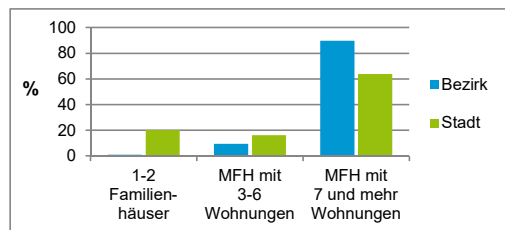
Anteil Haushalte Alleinerziehende



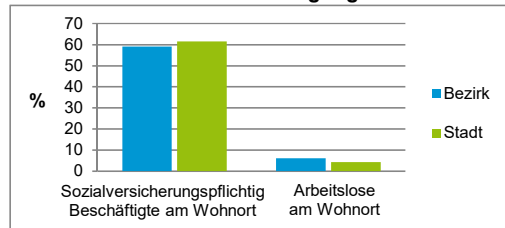
Baualtersgruppen



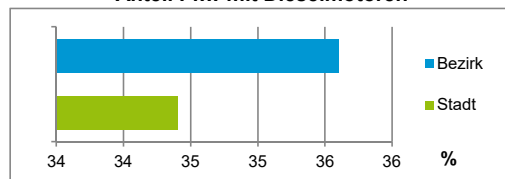
Wohnungsarten



Erwerbsbeteiligung



Anteil Pkw mit Dieselmotoren



Impressum

Herausgeber:

Stadt Nürnberg
 Amt für Stadtforschung und Statistik
 für Nürnberg und Fürth
 Unschlittplatz 7a
 90403 Nürnberg
 Telefon 09 11 / 2 31-28 43
 Fax 09 11 / 2 31-28 44
 E-Mail statistikinfo@stadt.nuernberg.de
 Internet www.statistik.nuernberg.de