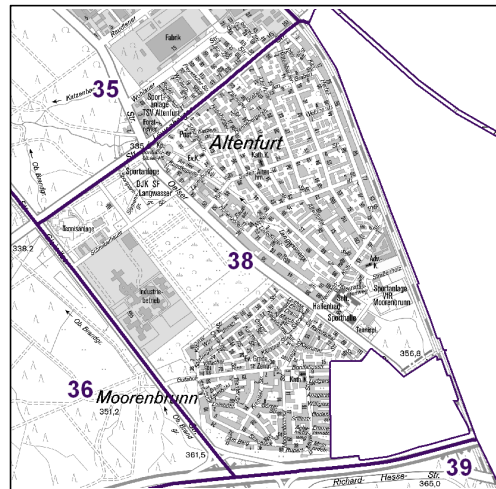
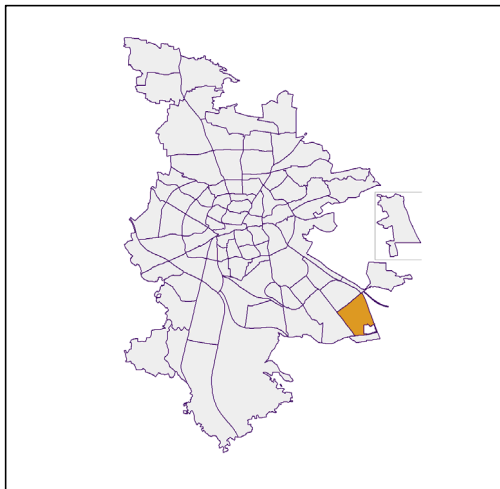


Bezirksdatenblätter Nürnberg 2018

Statistischer Bezirk: 38 Altenfurt, Moorenbrunn



	Bezirk		Gesamtstadt
Fläche in ha	273		18 640
Bevölkerung ¹⁾	8 259		535 746
Einwohner je ha	30		29

1) Einwohner mit Hauptwohnung in Nürnberg (Melderegister 31.12.2018)

Einwohner nach Geschlecht	Bezirk		Stadt	
	Zahl	%	Zahl	%
männlich	4 058	49,1		49,2
weiblich	4 201	50,9		50,8
zusammen	8 259	100,0		100,0

Stand: 31.12.2018

Einwohner nach Altersgruppen	Bezirk		Stadt	
	Zahl	%	Zahl	%
0 - 5 Jahre	441	5,3		5,6
6 - 14 Jahre	583	7,1		7,4
15 - 64 Jahre	5 037	61,0		67,1
ab 65 Jahre	2 198	26,6		19,9

Stand: 31.12.2018

Einwohner nach Nationalität	Bezirk		Stadt	
	Zahl	%	Zahl	%
Deutsche	7 589	91,9		76,3
Ausländer	670	8,1		23,7
darunter aus der EU	367	4,4 ²⁾		11,4 ²⁾
darunter aus der Türkei	86	1,0 ²⁾		3,2 ²⁾

2) Anteil an der Bevölkerung insgesamt Stand: 31.12.2018

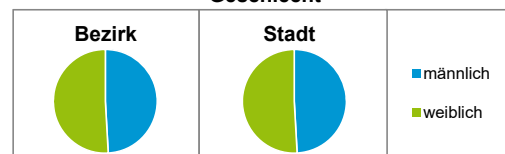
Einwohner nach Familienstand	Bezirk		Stadt	
	Zahl	%	Zahl	%
ledig	2 858	34,6		44,2
verheiratet	4 178	50,6		40,6
verwitwet	689	8,3		6,5
geschieden	534	6,5		8,7

Stand: 31.12.2018

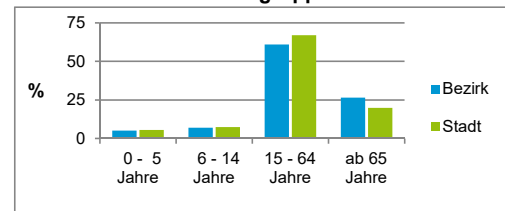
Bevölkerungsveränderung	Bezirk	Stadt
	Einwohner 2017	8 222
Einwohner 2013	8 226	513 339
Veränderung 2018 gegenüber 2017 in %	0,5	0,7
Veränderung 2018 gegenüber 2013 in %	0,4	4,4

Stand: 31.12.2018

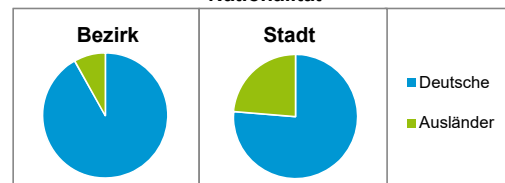
Geschlecht



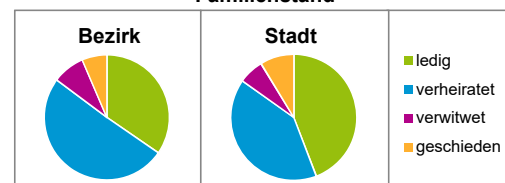
Altersgruppe



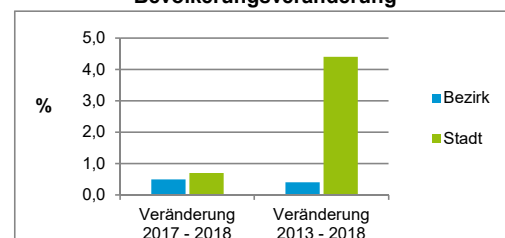
Nationalität



Familienstand



Bevölkerungsveränderung



Statistischer Bezirk: 38 Altenfurt, Moorenbrunn

Haushalte	Bezirk		Stadt
	Zahl	%	%
Alleinerziehende	116	2,9	4,0
sonstige Haushalte	3 866	97,1	96,0
zusammen	3 982	100,0	100,0

Stand: 31.12.2018

Wohnungen ³⁾ nach Baualtersgruppen	Bezirk		Stadt
	Zahl	%	%
Altbau (bis 1948)	360	8,6	23,1
mittleres Baualter	3 663	87,9	74,1
Neubau (ab 2014)	145	3,5	2,8
ohne Angabe	1	0,0	0,0
zusammen	4 169	100,0	100,0

3) in Wohngebäuden;
ohne Wohnheime

Stand: 31.12.2018

Wohnungen in	Bezirk		Stadt
	Zahl	%	%
Einfamilienhäusern	1 903	45,6	14,6
Zweifamilienhäusern	700	16,8	5,6
MFH mit 3 - 6 Whg. ⁴⁾	1 019	24,4	16,1
MFH mit 7 und mehr Whg. ⁴⁾	547	13,1	63,6
zusammen	4 169	99,9	99,9

4) MFH= Mehrfamilienhäuser

Stand: 31.12.2018

Erwerbsbeteiligung	Bezirk		Stadt
	Zahl	% ⁵⁾	% ⁵⁾
Sozialversicherungspflichtig Beschäftigte am Wohnort ⁶⁾	3 386	67,2	61,4
Arbeitslose am Wohnort ⁶⁾	98	1,9	4,2

5) %-Anteil an der erwerbsfähigen Bevölkerung

Stand: 30.06.2018

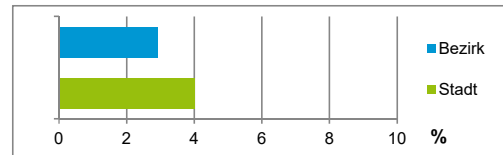
Quelle: Bundesagentur für Arbeit

6) Diese Angaben können seit 2018 aufgrund von Änderungen in den Datenlieferungen der Bundesagentur für Arbeit nur noch zusammengefasst für die Statistischen Bezirke 38 und 39 dargestellt werden.

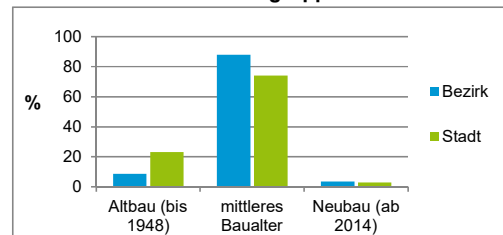
Kraftfahrzeuge	Bezirk		Stadt
	Zahl		
Anzahl der Pkw/Kombi	4 882		244 952
Pkw/Kombi je 1 000 Einwohner	591		457
Pkw/Kombi mit Dieselmotor, Anteil in %	29,7		34,4

Stand: 31.12.2018

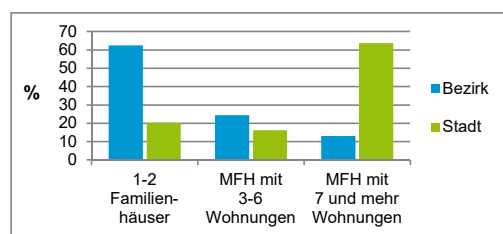
Anteil Haushalte Alleinerziehende



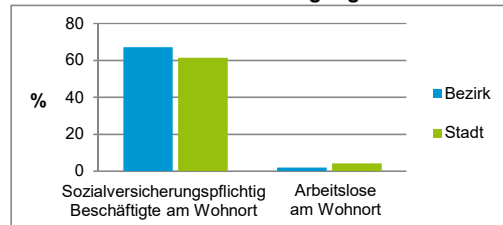
Baualtersgruppen



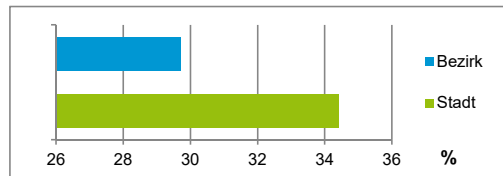
Wohnungsarten



Erwerbsbeteiligung



Anteil Pkw mit Dieselmotoren



Impressum

Herausgeber:

Stadt Nürnberg
 Amt für Stadtforschung und Statistik
 für Nürnberg und Fürth
 Unschlittplatz 7a
 90403 Nürnberg
 Telefon 09 11 / 2 31-28 43
 Fax 09 11 / 2 31-28 44
 E-Mail statistikinfo@stadt.nuernberg.de
 Internet www.statistik.nuernberg.de