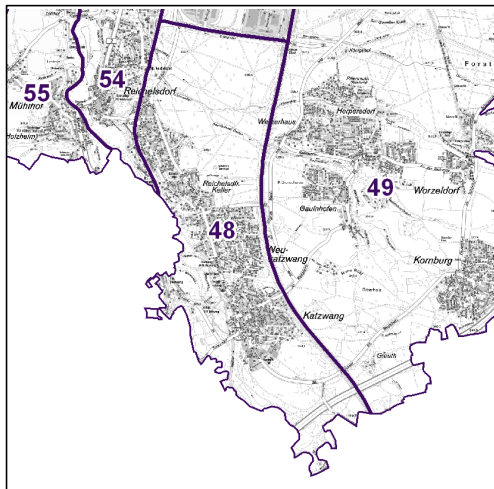
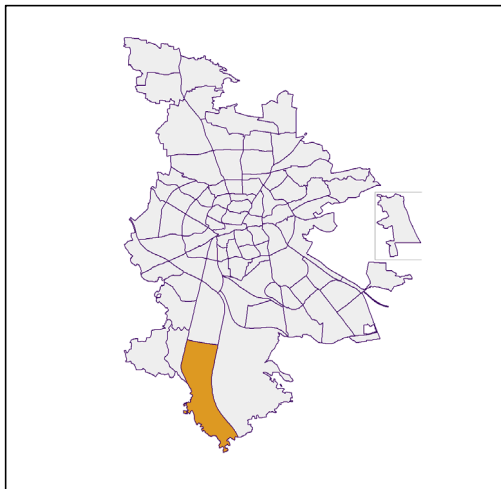


Bezirksdatenblätter Nürnberg 2018

Statistischer Bezirk: 48 Katzwang, Reichelsdorf Ost, Reichelsdorfer Keller



	Bezirk		Gesamtstadt	
Fläche in ha	897		18 640	
Bevölkerung ¹⁾	10 802		535 746	
Einwohner je ha	12		29	

1) Einwohner mit Hauptwohnung in Nürnberg (Melderegister 31.12.2018)

Einwohner nach Geschlecht	Bezirk		Stadt	
	Zahl	%	Zahl	%
männlich	5 179	47,9		49,2
weiblich	5 623	52,1		50,8
zusammen	10 802	100,0		100,0

Stand: 31.12.2018

Einwohner nach Altersgruppen	Bezirk		Stadt	
	Zahl	%	Zahl	%
0 - 5 Jahre	502	4,6		5,6
6 - 14 Jahre	796	7,4		7,4
15 - 64 Jahre	6 701	62,0		67,1
ab 65 Jahre	2 803	25,9		19,9

Stand: 31.12.2018

Einwohner nach Nationalität	Bezirk		Stadt	
	Zahl	%	Zahl	%
Deutsche	9 946	92,1		76,3
Ausländer	856	7,9		23,7
darunter aus der EU	517	4,8 ²⁾		11,4 ²⁾
darunter aus der Türkei	72	0,7 ²⁾		3,2 ²⁾

2) Anteil an der Bevölkerung insgesamt

Stand: 31.12.2018

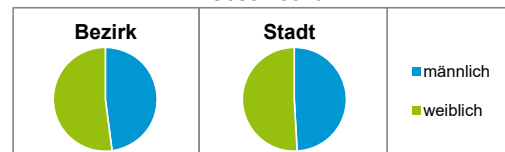
Einwohner nach Familienstand	Bezirk		Stadt	
	Zahl	%	Zahl	%
ledig	3 650	33,8		44,2
verheiratet	5 490	50,8		40,6
verwitwet	810	7,5		6,5
geschieden	852	7,9		8,7

Stand: 31.12.2018

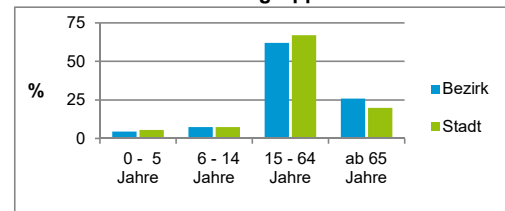
Bevölkerungsveränderung	Bezirk		Stadt	
		Zahl	%	Zahl
Einwohner 2017	10 817		532 194	
Einwohner 2013	10 372		513 339	
Veränderung 2018 gegenüber 2017 in %	-0,1		0,7	
Veränderung 2018 gegenüber 2013 in %	4,1		4,4	

Stand: 31.12.2018

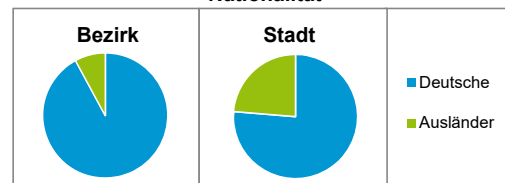
Geschlecht



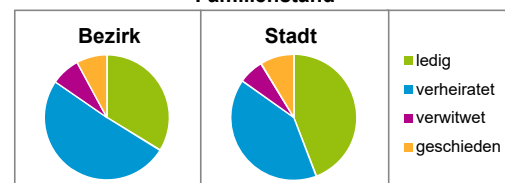
Altersgruppe



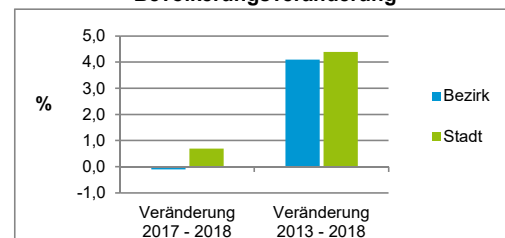
Nationalität



Familienstand



Bevölkerungsveränderung



Statistischer Bezirk: 48 Katzwang, Reichelsdorf Ost, Reichelsdorfer Keller

Haushalte	Bezirk		Stadt
	Zahl	%	%
Alleinerziehende	155	2,9	4,0
sonstige Haushalte	5 126	97,1	96,0
zusammen	5 281	100,0	100,0

Stand: 31.12.2018

Wohnungen ³⁾ nach Baualtersgruppen	Bezirk		Stadt
	Zahl	%	%
Altbau (bis 1948)	505	9,0	23,1
mittleres Baualter	4 824	86,1	74,1
Neubau (ab 2014)	274	4,9	2,8
ohne Angabe	0	0,0	0,0
zusammen	5 603	100,0	100,0

3) in Wohngebäuden;
ohne Wohnheime

Stand: 31.12.2018

Wohnungen in	Bezirk		Stadt
	Zahl	%	%
Einfamilienhäusern	2 349	41,9	14,6
Zweifamilienhäusern	998	17,8	5,6
MFH mit 3 - 6 Whg. ⁴⁾	1 244	22,2	16,1
MFH mit 7 und mehr Whg. ⁴⁾	1 012	18,1	63,6
zusammen	5 603	100,0	99,9

4) MFH= Mehrfamilienhäuser

Stand: 31.12.2018

Erwerbsbeteiligung	Bezirk		Stadt
	Zahl	% ⁵⁾	% ⁵⁾
Sozialversicherungspflichtig Beschäftigte am Wohnort	4 215	62,9	61,4
Arbeitslose am Wohnort	144	2,1	4,2

5) %-Anteil an der erwerbsfähigen Bevölkerung

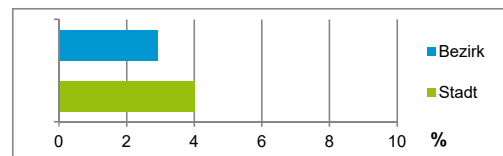
Stand: 30.06.2018

Quelle: Bundesagentur für Arbeit

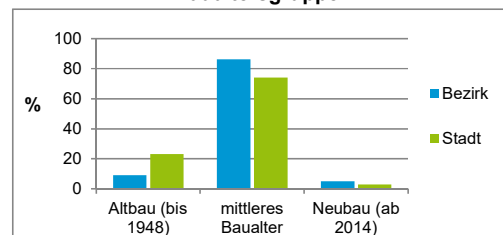
Kraftfahrzeuge	Bezirk		Stadt
	Zahl		
Anzahl der Pkw/Kombi	6 541		244 952
Pkw/Kombi je 1 000 Einwohner	606		457
Pkw/Kombi mit Dieselmotor, Anteil in %	28,5		34,4

Stand: 31.12.2018

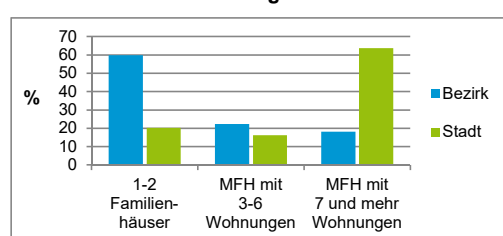
Anteil Haushalte Alleinerziehende



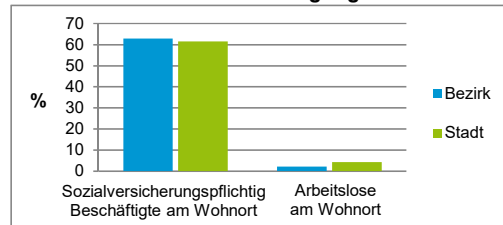
Baualtersgruppen



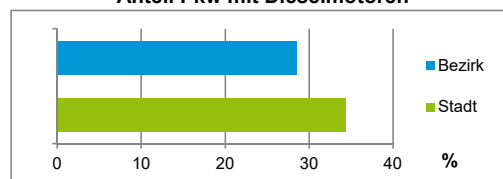
Wohnungsarten



Erwerbsbeteiligung



Anteil Pkw mit Dieselmotoren



Impressum

Herausgeber:

Stadt Nürnberg
 Amt für Stadtforschung und Statistik
 für Nürnberg und Fürth
 Unschlittplatz 7a
 90403 Nürnberg
 Telefon 09 11 / 2 31-28 43
 Fax 09 11 / 2 31-28 44
 E-Mail statistikinfo@stadt.nuernberg.de
 Internet www.statistik.nuernberg.de