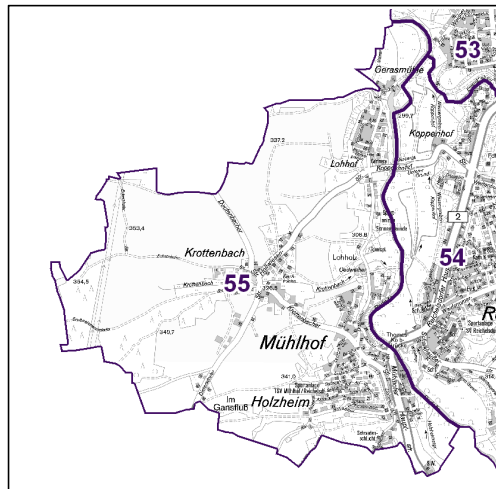
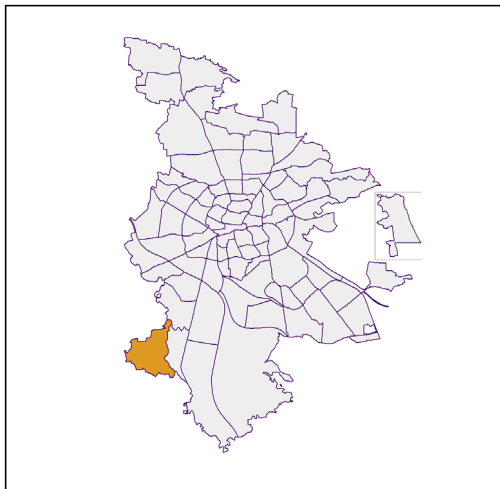


# Bezirksdatenblätter Nürnberg 2018

## Statistischer Bezirk: 55 Krottenbach, Mühlhof



	Bezirk		Gesamtstadt	
<b>Fläche in ha</b>	<b>470</b>		<b>18 640</b>	
<b>Bevölkerung <sup>1)</sup></b>	<b>2 475</b>		<b>535 746</b>	
<b>Einwohner je ha</b>	<b>5</b>		<b>29</b>	

1) Einwohner mit Hauptwohnung in Nürnberg (Melderegister 31.12.2018)

Einwohner nach Geschlecht	Bezirk		Stadt	
	Zahl	%	Zahl	%
männlich	1 237	50,0		49,2
weiblich	1 238	50,0		50,8
<b>zusammen</b>	<b>2 475</b>	<b>100,0</b>		<b>100,0</b>

Stand: 31.12.2018

Einwohner nach Altersgruppen	Bezirk		Stadt	
	Zahl	%	Zahl	%
0 - 5 Jahre	139	5,6		5,6
6 - 14 Jahre	203	8,2		7,4
15 - 64 Jahre	1 622	65,5		67,1
ab 65 Jahre	511	20,6		19,9

Stand: 31.12.2018

Einwohner nach Nationalität	Bezirk		Stadt	
	Zahl	%	Zahl	%
Deutsche	2 188	88,4		76,3
Ausländer	287	11,6		23,7
darunter aus der EU	191	7,7 <sup>2)</sup>		11,4 <sup>2)</sup>
darunter aus der Türkei	23	0,9 <sup>2)</sup>		3,2 <sup>2)</sup>

2) Anteil an der Bevölkerung insgesamt

Stand: 31.12.2018

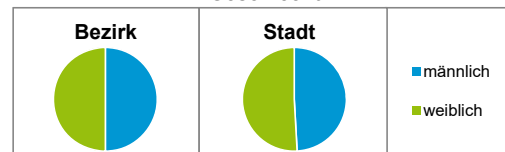
Einwohner nach Familienstand	Bezirk		Stadt	
	Zahl	%	Zahl	%
ledig	903	36,5		44,2
verheiratet	1 276	51,6		40,6
verwitwet	142	5,7		6,5
geschieden	154	6,2		8,7

Stand: 31.12.2018

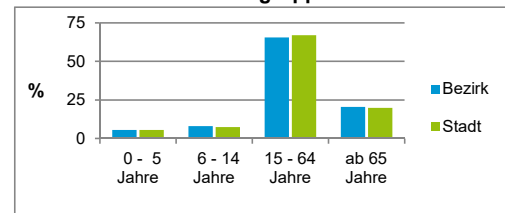
Bevölkerungsveränderung	Bezirk		Stadt	
		Zahl	%	Zahl
Einwohner 2017	2 445		532 194	
Einwohner 2013	2 388		513 339	
Veränderung 2018 gegenüber 2017 in %	1,2		0,7	
Veränderung 2018 gegenüber 2013 in %	3,6		4,4	

Stand: 31.12.2018

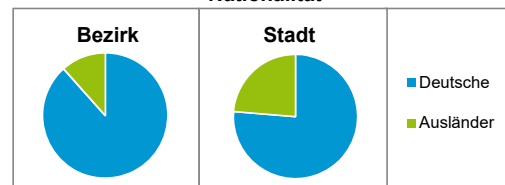
### Geschlecht



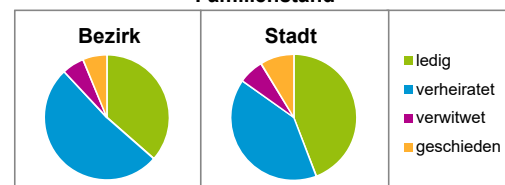
### Altersgruppe



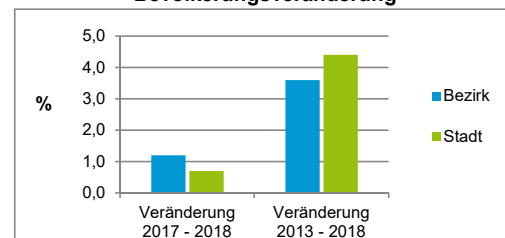
### Nationalität



### Familienstand



### Bevölkerungsveränderung



## Statistischer Bezirk: 55 Krottenbach, Mühlhof

Haushalte	Bezirk		Stadt
	Zahl	%	%
Alleinerziehende	44	3,9	4,0
sonstige Haushalte	1 094	96,1	96,0
<b>zusammen</b>	<b>1 138</b>	<b>100,0</b>	<b>100,0</b>

Stand: 31.12.2018

Wohnungen <sup>3)</sup> nach Baualtersgruppen	Bezirk		Stadt
	Zahl	%	%
Altbau (bis 1948)	349	28,9	23,1
mittleres Baualter	835	69,2	74,1
Neubau (ab 2014)	23	1,9	2,8
ohne Angabe	0	0,0	0,0
<b>zusammen</b>	<b>1 207</b>	<b>100,0</b>	<b>100,0</b>

3) in Wohngebäuden;  
ohne Wohnheime

Stand: 31.12.2018

Wohnungen in	Bezirk		Stadt
	Zahl	%	%
Einfamilienhäusern	627	51,9	14,6
Zweifamilienhäusern	268	22,2	5,6
MFH mit 3 - 6 Whg. <sup>4)</sup>	290	24,0	16,1
MFH mit 7 und mehr Whg. <sup>4)</sup>	22	1,8	63,6
<b>zusammen</b>	<b>1 207</b>	<b>99,9</b>	<b>99,9</b>

4) MFH= Mehrfamilienhäuser

Stand: 31.12.2018

Erwerbsbeteiligung	Bezirk		Stadt
	Zahl	% <sup>5)</sup>	% <sup>5)</sup>
Sozialversicherungspflichtig Beschäftigte am Wohnort	1 008	62,1	61,4
Arbeitslose am Wohnort	41	2,5	4,2

5) %-Anteil an der erwerbsfähigen Bevölkerung

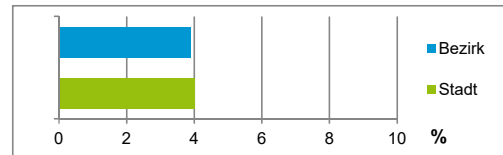
Stand: 30.06.2018

Quelle: Bundesagentur für Arbeit

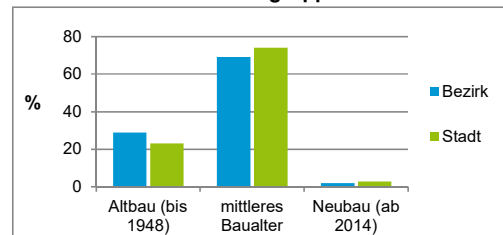
Kraftfahrzeuge	Bezirk		Stadt
	Zahl		
Anzahl der Pkw/Kombi	1 523		244 952
Pkw/Kombi je 1 000 Einwohner	615		457
Pkw/Kombi mit Dieselmotor, Anteil in %	29,3		34,4

Stand: 31.12.2018

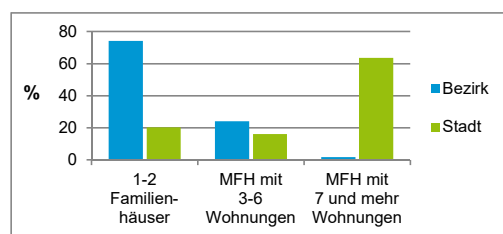
Anteil Haushalte Alleinerziehende



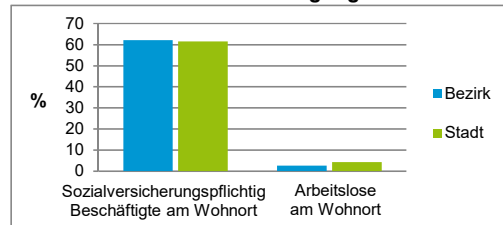
Baualtersgruppen



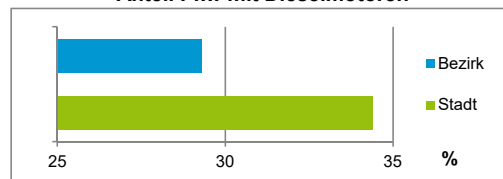
Wohnungsarten



Erwerbsbeteiligung



Anteil Pkw mit Dieselmotoren



### Impressum

Herausgeber:

Stadt Nürnberg  
Amt für Stadtforschung und Statistik  
für Nürnberg und Fürth  
Unschlittplatz 7a  
90403 Nürnberg  
Telefon 09 11 / 2 31-28 43  
Fax 09 11 / 2 31-28 44  
E-Mail [statistikinfo@stadt.nuernberg.de](mailto:statistikinfo@stadt.nuernberg.de)  
Internet [www.statistik.nuernberg.de](http://www.statistik.nuernberg.de)