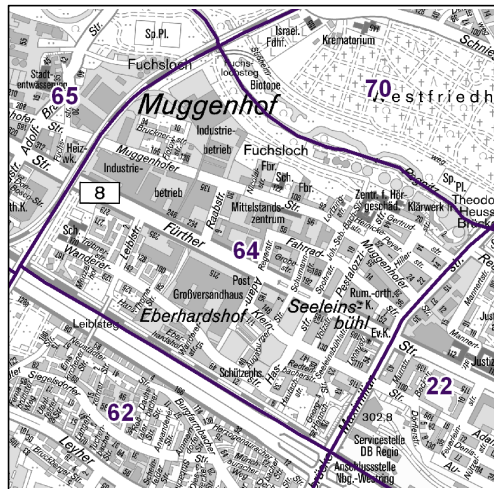
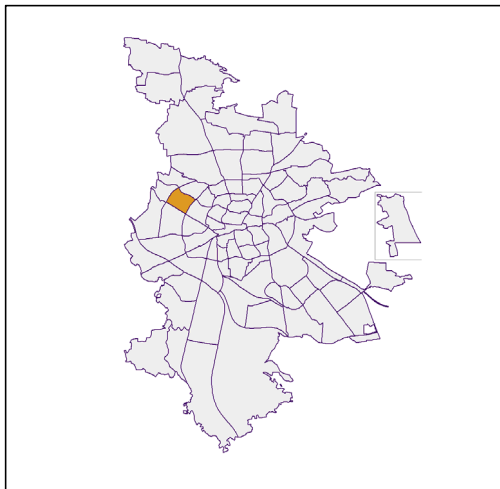


# Bezirksdatenblätter Nürnberg 2018

## Statistischer Bezirk: 64 Eberhardshof



	Bezirk		Gesamtstadt	
<b>Fläche in ha</b>	<b>123</b>		<b>18 640</b>	
<b>Bevölkerung <sup>1)</sup></b>	<b>9 448</b>		<b>535 746</b>	
<b>Einwohner je ha</b>	<b>77</b>		<b>29</b>	

1) Einwohner mit Hauptwohnung in Nürnberg (Melderegister 31.12.2018)

Einwohner nach Geschlecht	Bezirk		Stadt	
	Zahl	%	Zahl	%
männlich	4 816	51,0		49,2
weiblich	4 632	49,0		50,8
<b>zusammen</b>	<b>9 448</b>	<b>100,0</b>		<b>100,0</b>

Stand: 31.12.2018

Einwohner nach Altersgruppen	Bezirk		Stadt	
	Zahl	%	Zahl	%
0 - 5 Jahre	559	5,9		5,6
6 - 14 Jahre	689	7,3		7,4
15 - 64 Jahre	6 653	70,4		67,1
ab 65 Jahre	1 547	16,4		19,9

Stand: 31.12.2018

Einwohner nach Nationalität	Bezirk		Stadt	
	Zahl	%	Zahl	%
Deutsche	5 892	62,4		76,3
Ausländer	3 556	37,6		23,7
darunter aus der EU	1 914	20,3 <sup>2)</sup>		11,4 <sup>2)</sup>
darunter aus der Türkei	476	5,0 <sup>2)</sup>		3,2 <sup>2)</sup>

2) Anteil an der Bevölkerung insgesamt

Stand: 31.12.2018

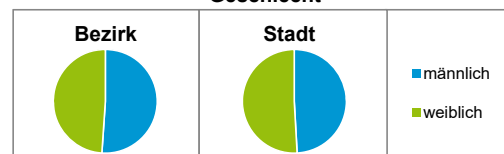
Einwohner nach Familienstand	Bezirk		Stadt	
	Zahl	%	Zahl	%
ledig	4 392	46,5		44,2
verheiratet	3 592	38,0		40,6
verwitwet	534	5,7		6,5
geschieden	930	9,8		8,7

Stand: 31.12.2018

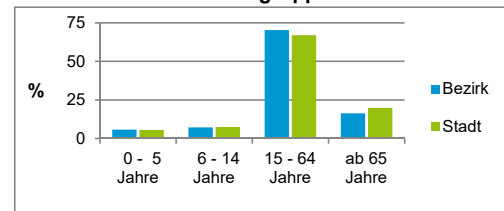
Bevölkerungsveränderung	Bezirk		Stadt	
		Zahl	%	Zahl
Einwohner 2017	9 249		532 194	
Einwohner 2013	8 796		513 339	
Veränderung 2018 gegenüber 2017 in %	2,2		0,7	
Veränderung 2018 gegenüber 2013 in %	7,4		4,4	

Stand: 31.12.2018

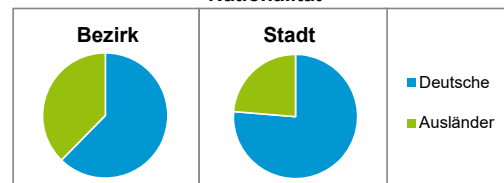
### Geschlecht



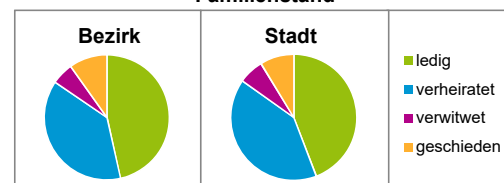
### Altersgruppe



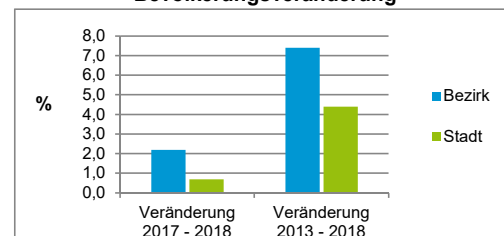
### Nationalität



### Familienstand



### Bevölkerungsveränderung



## Statistischer Bezirk: 64 Eberhardshof

Haushalte	Bezirk		Stadt
	Zahl	%	%
Alleinerziehende	224	4,3	4,0
sonstige Haushalte	4 942	95,7	96,0
<b>zusammen</b>	<b>5 166</b>	<b>100,0</b>	<b>100,0</b>

Stand: 31.12.2018

Wohnungen <sup>3)</sup> nach Baualtersgruppen	Bezirk		Stadt
	Zahl	%	%
Altbau (bis 1948)	2 199	45,3	23,1
mittleres Baualter	2 444	50,4	74,1
Neubau (ab 2014)	207	4,3	2,8
ohne Angabe	0	0,0	0,0
<b>zusammen</b>	<b>4 850</b>	<b>100,0</b>	<b>100,0</b>

3) in Wohngebäuden;  
ohne Wohnheime

Stand: 31.12.2018

Wohnungen in	Bezirk		Stadt
	Zahl	%	%
Einfamilienhäusern	123	2,5	14,6
Zweifamilienhäusern	98	2,0	5,6
MFH mit 3 - 6 Whg. <sup>4)</sup>	648	13,4	16,1
MFH mit 7 und mehr Whg. <sup>4)</sup>	3 981	82,1	63,6
<b>zusammen</b>	<b>4 850</b>	<b>100,0</b>	<b>99,9</b>

4) MFH= Mehrfamilienhäuser

Stand: 31.12.2018

Erwerbsbeteiligung	Bezirk		Stadt
	Zahl	% <sup>5)</sup>	% <sup>5)</sup>
Sozialversicherungspflichtig Beschäftigte am Wohnort	4 028	60,5	61,4
Arbeitslose am Wohnort	416	6,3	4,2

5) %-Anteil an der erwerbsfähigen Bevölkerung

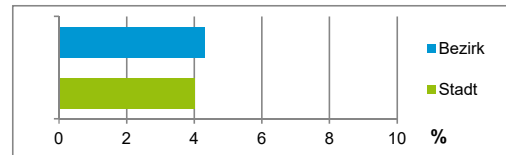
Stand: 30.06.2018

Quelle: Bundesagentur für Arbeit

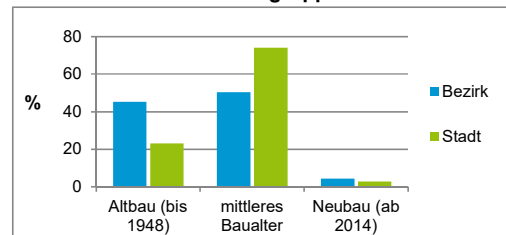
Kraftfahrzeuge	Bezirk		Stadt
	Zahl		
Anzahl der Pkw/Kombi	3 501		244 952
Pkw/Kombi je 1 000 Einwohner	371		457
Pkw/Kombi mit Dieselmotor, Anteil in %	39,8		34,4

Stand: 31.12.2018

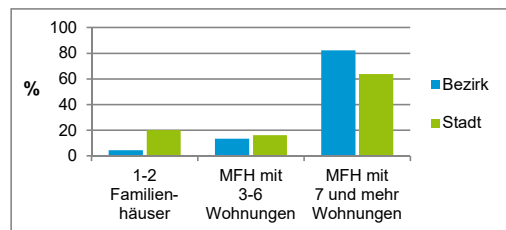
Anteil Haushalte Alleinerziehende



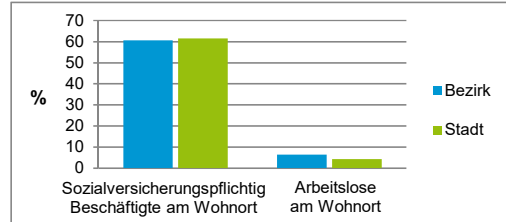
Baualtersgruppen



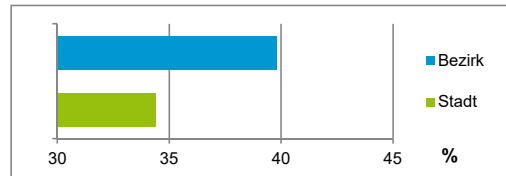
Wohnungsarten



Erwerbsbeteiligung



Anteil Pkw mit Dieselmotoren



### Impressum

Herausgeber:

Stadt Nürnberg  
Amt für Stadtforschung und Statistik  
für Nürnberg und Fürth  
Unschlittplatz 7a  
90403 Nürnberg  
Telefon 09 11 / 2 31-28 43  
Fax 09 11 / 2 31-28 44  
E-Mail [statistikinfo@stadt.nuernberg.de](mailto:statistikinfo@stadt.nuernberg.de)  
Internet [www.statistik.nuernberg.de](http://www.statistik.nuernberg.de)