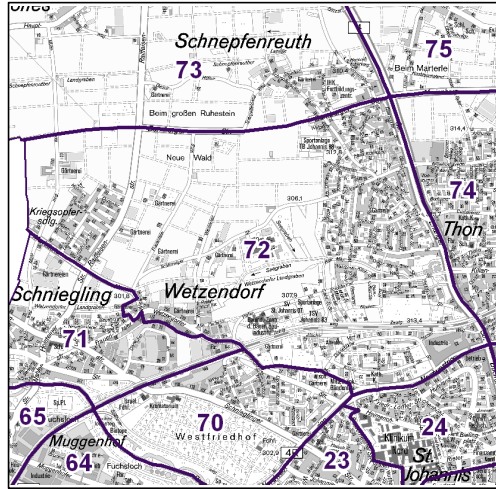
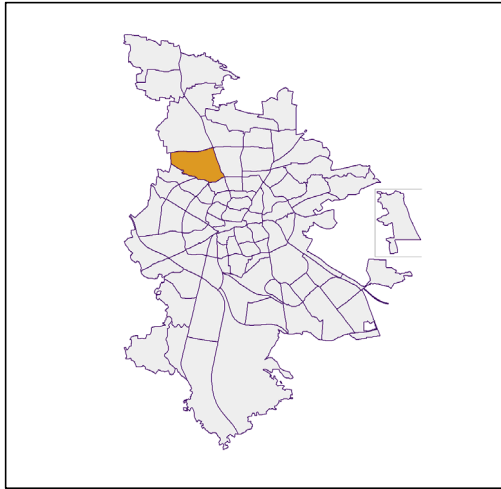


# Bezirksdatenblätter Nürnberg 2018

## Statistischer Bezirk: 72 Wetzendorf



	Bezirk		Gesamtstadt	
<b>Fläche in ha</b>	<b>382</b>		<b>18 640</b>	
<b>Bevölkerung <sup>1)</sup></b>	<b>8 983</b>		<b>535 746</b>	
<b>Einwohner je ha</b>	<b>24</b>		<b>29</b>	

1) Einwohner mit Hauptwohnung in Nürnberg (Melderegister 31.12.2018)

Einwohner nach Geschlecht	Bezirk		Stadt	
	Zahl	%	Zahl	%
männlich	4 438	49,4		49,2
weiblich	4 545	50,6		50,8
<b>zusammen</b>	<b>8 983</b>	<b>100,0</b>		<b>100,0</b>

Stand: 31.12.2018

Einwohner nach Altersgruppen	Bezirk		Stadt	
	Zahl	%	Zahl	%
0 - 5 Jahre	528	5,9		5,6
6 - 14 Jahre	659	7,3		7,4
15 - 64 Jahre	5 828	64,9		67,1
ab 65 Jahre	1 968	21,9		19,9

Stand: 31.12.2018

Einwohner nach Nationalität	Bezirk		Stadt	
	Zahl	%	Zahl	%
Deutsche	7 946	88,5		76,3
Ausländer	1 037	11,5		23,7
darunter aus der EU	528	5,9 <sup>2)</sup>		11,4 <sup>2)</sup>
darunter aus der Türkei	83	0,9 <sup>2)</sup>		3,2 <sup>2)</sup>

2) Anteil an der Bevölkerung insgesamt

Stand: 31.12.2018

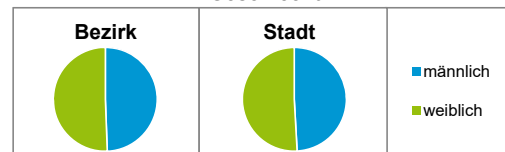
Einwohner nach Familienstand	Bezirk		Stadt	
	Zahl	%	Zahl	%
ledig	3 429	38,2		44,2
verheiratet	4 371	48,7		40,6
verwitwet	529	5,9		6,5
geschieden	654	7,3		8,7

Stand: 31.12.2018

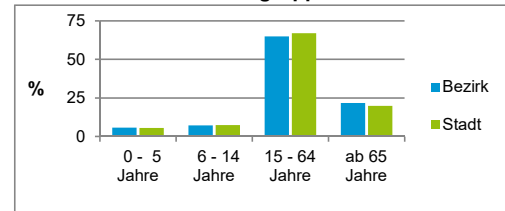
Bevölkerungsveränderung	Bezirk		Stadt	
		Zahl	%	Zahl
Einwohner 2017	8 905		532 194	
Einwohner 2013	8 606		513 339	
Veränderung 2018 gegenüber 2017 in %	0,9		0,7	
Veränderung 2018 gegenüber 2013 in %	4,4		4,4	

Stand: 31.12.2018

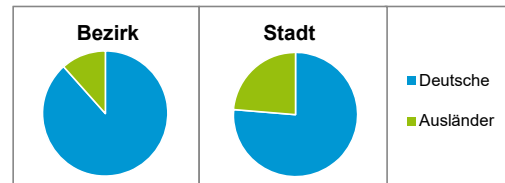
### Geschlecht



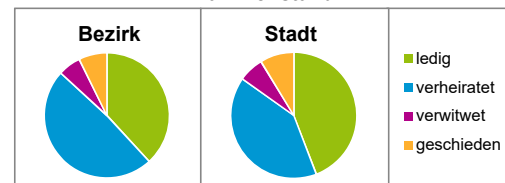
### Altersgruppe



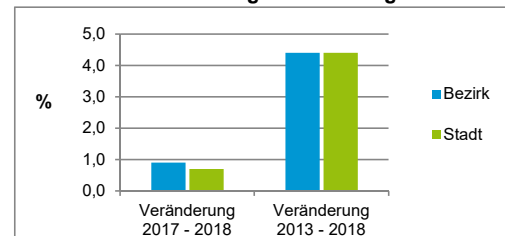
### Nationalität



### Familienstand



### Bevölkerungsveränderung



## Statistischer Bezirk: 72 Wetzendorf

Haushalte	Bezirk		Stadt
	Zahl	%	%
Alleinerziehende	135	3,0	4,0
sonstige Haushalte	4 411	97,0	96,0
<b>zusammen</b>	<b>4 546</b>	<b>100,0</b>	<b>100,0</b>

Stand: 31.12.2018

Wohnungen <sup>3)</sup> nach Baualtersgruppen	Bezirk		Stadt
	Zahl	%	%
Altbau (bis 1948)	326	6,6	23,1
mittleres Baualter	4 326	87,0	74,1
Neubau (ab 2014)	319	6,4	2,8
ohne Angabe	2	0,0	0,0
<b>zusammen</b>	<b>4 973</b>	<b>100,0</b>	<b>100,0</b>

3) in Wohngebäuden;  
ohne Wohnheime

Stand: 31.12.2018

Wohnungen in	Bezirk		Stadt
	Zahl	%	%
Einfamilienhäusern	1 174	23,6	14,6
Zweifamilienhäusern	426	8,6	5,6
MFH mit 3 - 6 Whg. <sup>4)</sup>	600	12,1	16,1
MFH mit 7 und mehr Whg. <sup>4)</sup>	2 773	55,8	63,6
<b>zusammen</b>	<b>4 973</b>	<b>100,1</b>	<b>99,9</b>

4) MFH= Mehrfamilienhäuser

Stand: 31.12.2018

Erwerbsbeteiligung	Bezirk		Stadt
	Zahl	% <sup>5)</sup>	% <sup>5)</sup>
Sozialversicherungspflichtig Beschäftigte am Wohnort	3 702	63,5	61,4
Arbeitslose am Wohnort	129	2,2	4,2

5) %-Anteil an der erwerbsfähigen Bevölkerung

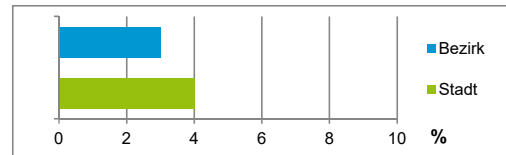
Stand: 30.06.2018

Quelle: Bundesagentur für Arbeit

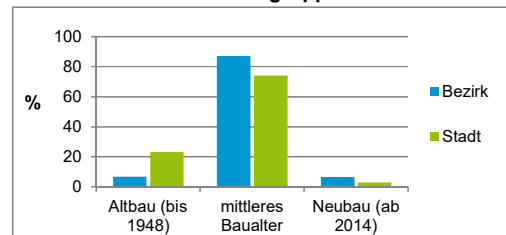
Kraftfahrzeuge	Bezirk		Stadt
	Zahl		
Anzahl der Pkw/Kombi	5 168		244 952
Pkw/Kombi je 1 000 Einwohner	575		457
Pkw/Kombi mit Dieselmotor, Anteil in %	30,9		34,4

Stand: 31.12.2018

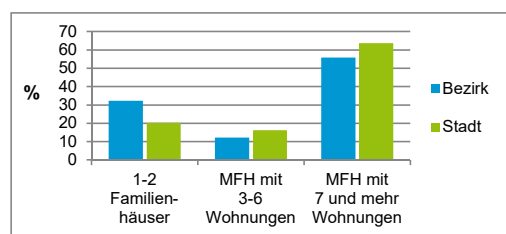
Anteil Haushalte Alleinerziehende



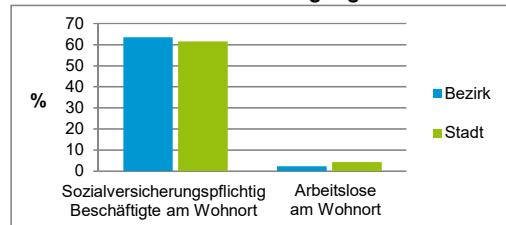
Baualtersgruppen



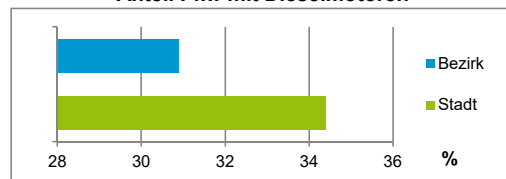
Wohnungsarten



Erwerbsbeteiligung



Anteil Pkw mit Dieselmotoren



### Impressum

Herausgeber:

Stadt Nürnberg  
Amt für Stadtforschung und Statistik  
für Nürnberg und Fürth  
Unschlittplatz 7a  
90403 Nürnberg  
Telefon 09 11 / 2 31-28 43  
Fax 09 11 / 2 31-28 44  
E-Mail [statistikinfo@stadt.nuernberg.de](mailto:statistikinfo@stadt.nuernberg.de)  
Internet [www.statistik.nuernberg.de](http://www.statistik.nuernberg.de)