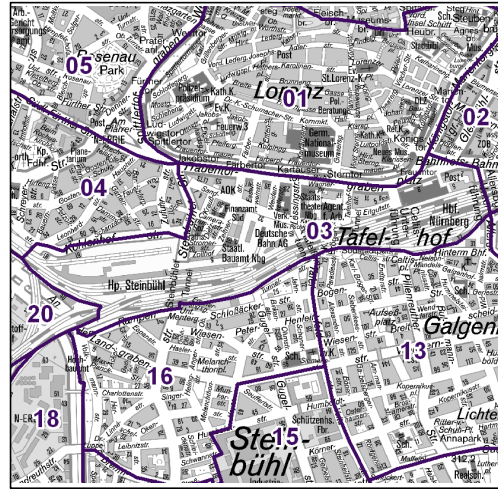


# Bezirksdatenblätter Nürnberg 2019

## Statistischer Bezirk: 03 Tafelhof



	Bezirk		Gesamtstadt	
<b>Fläche in ha</b>	<b>65</b>		<b>18 640</b>	
<b>Bevölkerung <sup>1)</sup></b>	<b>1 268</b>		<b>535 886</b>	
<b>Einwohner je ha</b>	<b>20</b>		<b>29</b>	

1) Einwohner mit Hauptwohnung in Nürnberg (Melderegister 31.12.2019)

Einwohner nach Geschlecht	Bezirk		Stadt	
	Zahl	%	Zahl	%
männlich	714	56,3		49,3
weiblich	554	43,7		50,7
<b>zusammen</b>	<b>1 268</b>	<b>100,0</b>		<b>100,0</b>

Stand: 31.12.2019

Einwohner nach Altersgruppen	Bezirk		Stadt	
	Zahl	%	Zahl	%
0 - 5 Jahre	54	4,3		5,6
6 - 14 Jahre	78	6,2		7,4
15 - 64 Jahre	1 015	80,0		67,0
ab 65 Jahre	121	9,5		20,0

Stand: 31.12.2019

Einwohner nach Nationalität	Bezirk		Stadt	
	Zahl	%	Zahl	%
Deutsche	668	52,7		75,7
Ausländer	600	47,3		24,3
darunter aus der EU	261	20,6 <sup>2)</sup>		11,7 <sup>2)</sup>
darunter aus der Türkei	59	4,7 <sup>2)</sup>		3,1 <sup>2)</sup>

2) Anteil an der Bevölkerung insgesamt  
Stand: 31.12.2019

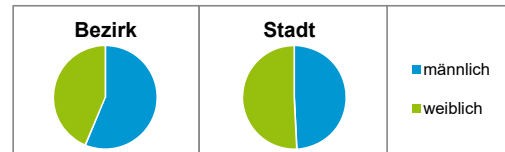
Einwohner nach Familienstand	Bezirk		Stadt	
	Zahl	%	Zahl	%
ledig	691	54,5		44,3
verheiratet	438	34,5		40,5
verwitwet	33	2,6		6,4
geschieden	106	8,4		8,7

Stand: 31.12.2019

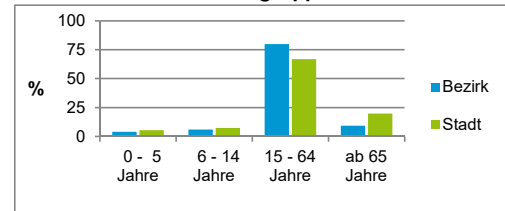
Bevölkerungsveränderung	Bezirk		Stadt	
		Zahl	%	Zahl
Einwohner 2018	1 307		535 746	
Einwohner 2014	1 102		516 770	
Veränderung 2019 gegenüber 2018 in %	-3,0		0,0	
Veränderung 2019 gegenüber 2014 in %	15,1		3,7	

Stand: 31.12.2019

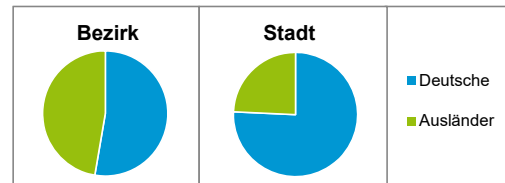
### Geschlecht



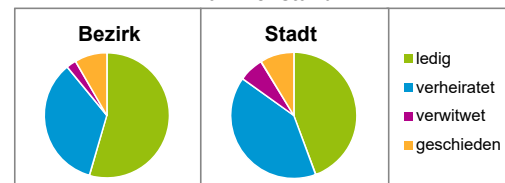
### Altersgruppe



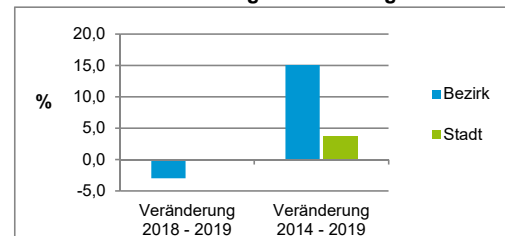
### Nationalität



### Familienstand



### Bevölkerungsveränderung



## Statistischer Bezirk: 03 Tafelhof

Haushalte	Bezirk		Stadt
	Zahl	%	%
Alleinerziehende	19	2,6	4,0
sonstige Haushalte	723	97,4	96,0
<b>zusammen</b>	<b>742</b>	<b>100,0</b>	<b>100,0</b>

Stand: 31.12.2019

Wohnungen <sup>3)</sup> nach Baualtersgruppen	Bezirk		Stadt
	Zahl	%	%
Altbau (bis 1948)	54	8,7	23,0
mittleres Baualter	475	76,9	74,2
Neubau (ab 2015)	89	14,4	2,7
ohne Angabe	0	0,0	0,0
<b>zusammen</b>	<b>618</b>	<b>100,0</b>	<b>99,9</b>

3) in Wohngebäuden;  
ohne Wohnheime

Stand: 31.12.2019

Wohnungen in	Bezirk		Stadt
	Zahl	%	%
Einfamilienhäusern	5	0,8	14,7
Zweifamilienhäusern	8	1,3	5,6
MFH mit 3 - 6 Whg. <sup>4)</sup>	55	8,9	16,1
MFH mit 7 und mehr Whg. <sup>4)</sup>	550	89,0	63,7
<b>zusammen</b>	<b>618</b>	<b>100,0</b>	<b>100,1</b>

4) MFH= Mehrfamilienhäuser

Stand: 31.12.2019

Erwerbsbeteiligung	Bezirk		Stadt
	Zahl	% <sup>5)</sup>	% <sup>5)</sup>
Sozialversicherungspflichtig Beschäftigte am Wohnort	643	63,3	62,4
Arbeitslose am Wohnort	123	12,1	4,0

5) %-Anteil an der erwerbsfähigen Bevölkerung

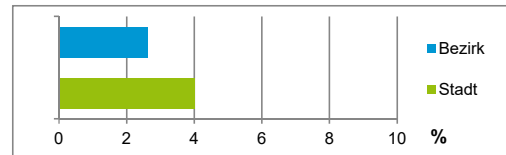
Stand: 31.12.2019

Quelle: Bundesagentur für Arbeit

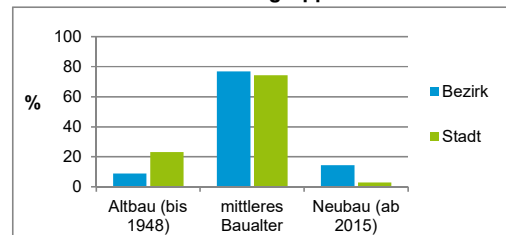
Kraftfahrzeuge	Bezirk		Stadt
	Zahl		
Anzahl der Pkw/Kombi	667		246 910
Pkw/Kombi je 1 000 Einwohner	526		461
Pkw/Kombi mit Dieselmotor, Anteil in %	49,6		33,8

Stand: 31.12.2019

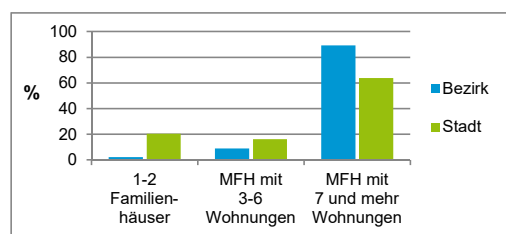
Anteil Haushalte Alleinerziehende



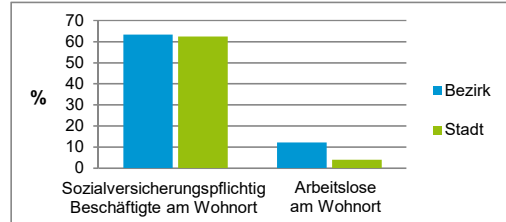
Baualtersgruppen



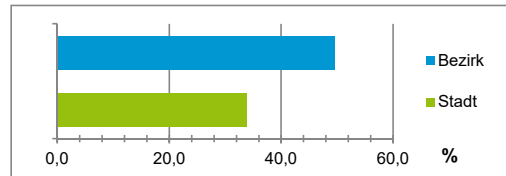
Wohnungsarten



Erwerbsbeteiligung



Anteil Pkw mit Dieselmotoren



### Impressum

Herausgeber:

Stadt Nürnberg  
Amt für Stadtforschung und Statistik  
für Nürnberg und Fürth  
Unschlittplatz 7a  
90403 Nürnberg  
Telefon 09 11 / 2 31-28 43  
Fax 09 11 / 2 31-28 44  
E-Mail [statistikinfo@stadt.nuernberg.de](mailto:statistikinfo@stadt.nuernberg.de)  
Internet [www.statistik.nuernberg.de](http://www.statistik.nuernberg.de)