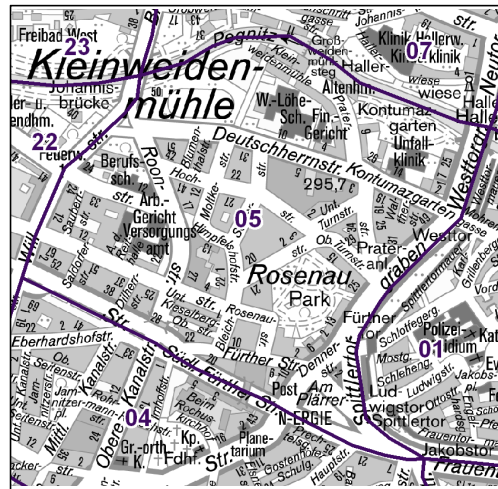
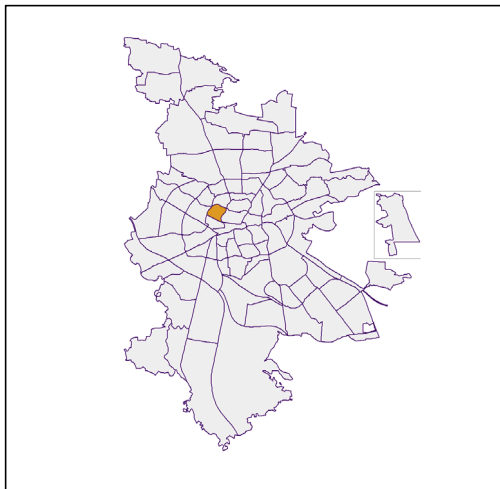


# Bezirksdatenblätter Nürnberg 2019

## Statistischer Bezirk: 05 Himpfelshof



	Bezirk	Gesamtstadt
<b>Fläche in ha</b>	<b>65</b>	<b>18 640</b>
<b>Bevölkerung <sup>1)</sup></b>	<b>5 987</b>	<b>535 886</b>
<b>Einwohner je ha</b>	<b>92</b>	<b>29</b>

1) Einwohner mit Hauptwohnung in Nürnberg (Melderegister 31.12.2019)

Einwohner nach Geschlecht	Bezirk		Stadt	
	Zahl	%	Zahl	%
männlich	2 933	49,0		49,3
weiblich	3 054	51,0		50,7
<b>zusammen</b>	<b>5 987</b>	<b>100,0</b>		<b>100,0</b>

Stand: 31.12.2019

Einwohner nach Altersgruppen	Bezirk		Stadt	
	Zahl	%	Zahl	%
0 - 5 Jahre	324	5,4		5,6
6 - 14 Jahre	383	6,4		7,4
15 - 64 Jahre	4 213	70,4		67,0
ab 65 Jahre	1 067	17,8		20,0

Stand: 31.12.2019

Einwohner nach Nationalität	Bezirk		Stadt	
	Zahl	%	Zahl	%
Deutsche	4 434	74,1		75,7
Ausländer	1 553	25,9		24,3
darunter aus der EU	865	14,4 <sup>2)</sup>		11,7 <sup>2)</sup>
darunter aus der Türkei	171	2,9 <sup>2)</sup>		3,1 <sup>2)</sup>

2) Anteil an der Bevölkerung insgesamt

Stand: 31.12.2019

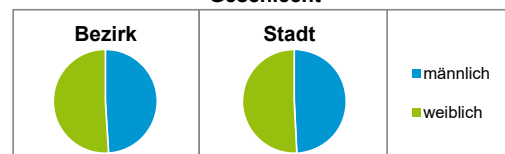
Einwohner nach Familienstand	Bezirk		Stadt	
	Zahl	%	Zahl	%
ledig	2 925	48,9		44,3
verheiratet	2 199	36,7		40,5
verwitwet	352	5,9		6,4
geschieden	511	8,5		8,7

Stand: 31.12.2019

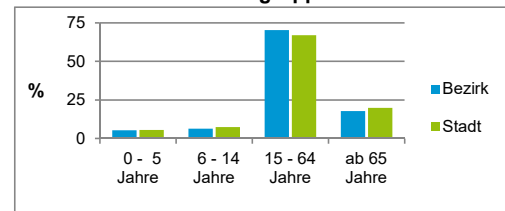
Bevölkerungsveränderung	Bezirk	Stadt
	Einwohner 2018	6 029
Einwohner 2014	5 972	516 770
Veränderung 2019 gegenüber 2018 in %	-0,7	0,0
Veränderung 2019 gegenüber 2014 in %	0,3	3,7

Stand: 31.12.2019

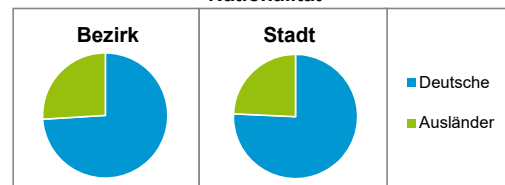
### Geschlecht



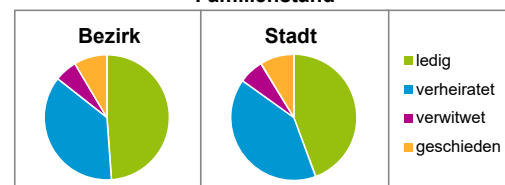
### Altersgruppe



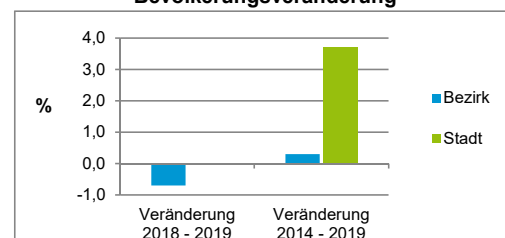
### Nationalität



### Familienstand



### Bevölkerungsveränderung



## Statistischer Bezirk: 05 Himpfelshof

Haushalte	Bezirk		Stadt
	Zahl	%	%
Alleinerziehende	93	2,6	4,0
sonstige Haushalte	3 503	97,4	96,0
<b>zusammen</b>	<b>3 596</b>	<b>100,0</b>	<b>100,0</b>

Stand: 31.12.2019

Wohnungen <sup>3)</sup> nach Baualtersgruppen	Bezirk		Stadt
	Zahl	%	%
Altbau (bis 1948)	1 156	31,1	23,0
mittleres Baualter	2 552	68,7	74,2
Neubau (ab 2015)	6	0,2	2,7
ohne Angabe	0	0,0	0,0
<b>zusammen</b>	<b>3 714</b>	<b>100,0</b>	<b>99,9</b>

3) in Wohngebäuden;  
ohne Wohnheime

Stand: 31.12.2019

Wohnungen in	Bezirk		Stadt
	Zahl	%	%
Einfamilienhäusern	71	1,9	14,7
Zweifamilienhäusern	30	0,8	5,6
MFH mit 3 - 6 Whg. <sup>4)</sup>	629	16,9	16,1
MFH mit 7 und mehr Whg. <sup>4)</sup>	2 984	80,3	63,7
<b>zusammen</b>	<b>3 714</b>	<b>99,9</b>	<b>100,1</b>

4) MFH= Mehrfamilienhäuser

Stand: 31.12.2019

Erwerbsbeteiligung	Bezirk		Stadt
	Zahl	% <sup>5)</sup>	% <sup>5)</sup>
Sozialversicherungspflichtig Beschäftigte am Wohnort	2 703	64,2	62,4
Arbeitslose am Wohnort	164	3,9	4,0

5) %-Anteil an der erwerbsfähigen Bevölkerung

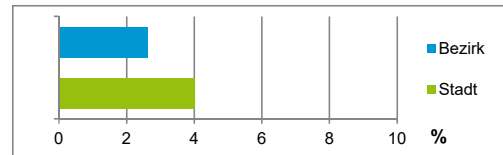
Stand: 31.12.2019

Quelle: Bundesagentur für Arbeit

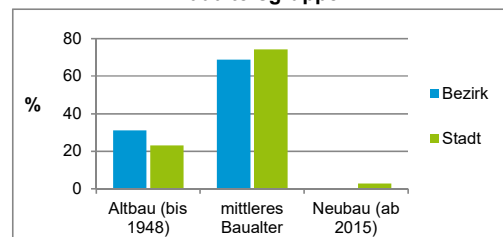
Kraftfahrzeuge	Bezirk		Stadt
	Zahl	%	%
Anzahl der Pkw/Kombi	2 765		246 910
Pkw/Kombi je 1 000 Einwohner	462		461
Pkw/Kombi mit Dieselmotor, Anteil in %	35,8		33,8

Stand: 31.12.2019

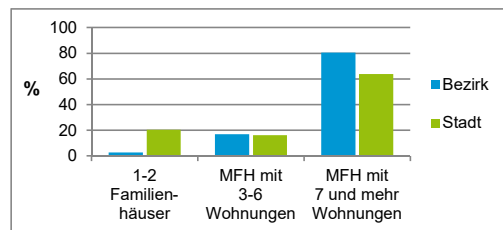
Anteil Haushalte Alleinerziehende



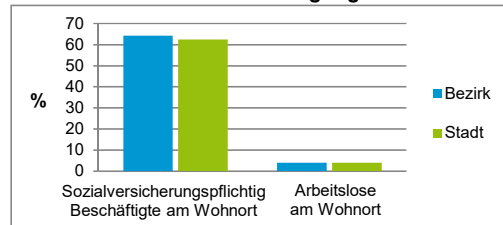
Baualtersgruppen



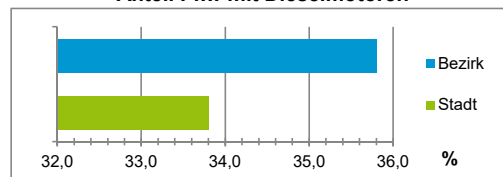
Wohnungsarten



Erwerbsbeteiligung



Anteil Pkw mit Dieselmotoren



### Impressum

Herausgeber:

Stadt Nürnberg

Amt für Stadtforschung und Statistik

für Nürnberg und Fürth

Unschlittplatz 7a

90403 Nürnberg

Telefon 09 11 / 2 31-28 43

Fax 09 11 / 2 31-28 44

E-Mail [statistikinfo@stadt.nuernberg.de](mailto:statistikinfo@stadt.nuernberg.de)

Internet [www.statistik.nuernberg.de](http://www.statistik.nuernberg.de)