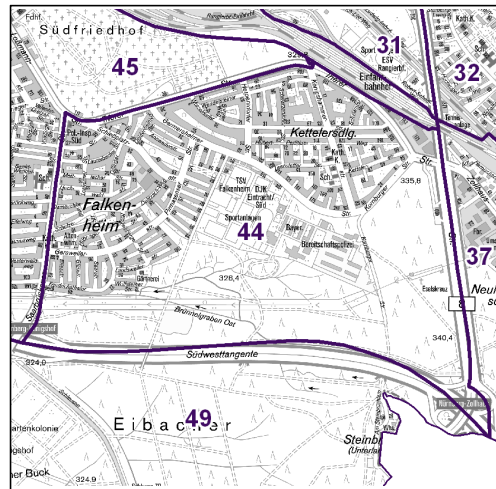
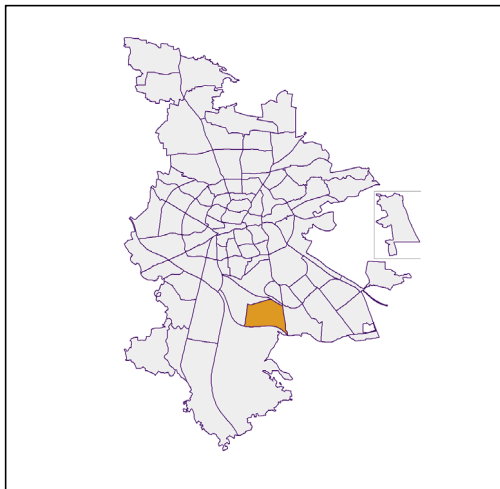


Bezirksdatenblätter Nürnberg 2019

Statistischer Bezirk: 44 Trierer Straße



	Bezirk	Gesamtstadt
Fläche in ha	300	18 640
Bevölkerung ¹⁾	5 069	535 886
Einwohner je ha	17	29

1) Einwohner mit Hauptwohnung in Nürnberg (Melderegister 31.12.2019)

Einwohner nach Geschlecht	Bezirk		Stadt	
	Zahl	%	Zahl	%
männlich	2 492	49,2		49,3
weiblich	2 577	50,8		50,7
zusammen	5 069	100,0		100,0

Stand: 31.12.2019

Einwohner nach Altersgruppen	Bezirk		Stadt	
	Zahl	%	Zahl	%
0 - 5 Jahre	261	5,1		5,6
6 - 14 Jahre	393	7,8		7,4
15 - 64 Jahre	3 112	61,4		67,0
ab 65 Jahre	1 303	25,7		20,0

Stand: 31.12.2019

Einwohner nach Nationalität	Bezirk		Stadt	
	Zahl	%	Zahl	%
Deutsche	4 663	92,0		75,7
Ausländer	406	8,0		24,3
darunter aus der EU	199	3,9 ²⁾		11,7 ²⁾
darunter aus der Türkei	59	1,2 ²⁾		3,1 ²⁾

2) Anteil an der Bevölkerung insgesamt

Stand: 31.12.2019

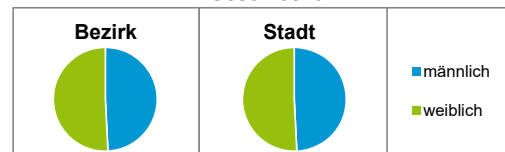
Einwohner nach Familienstand	Bezirk		Stadt	
	Zahl	%	Zahl	%
ledig	1 784	35,2		44,3
verheiratet	2 567	50,6		40,5
verwitwet	387	7,6		6,4
geschieden	331	6,5		8,7

Stand: 31.12.2019

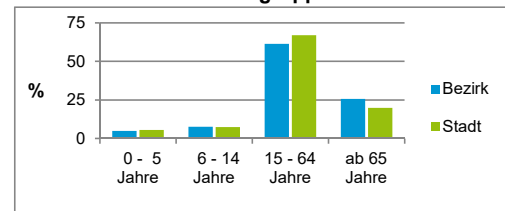
Bevölkerungsveränderung	Bezirk	Stadt
	Einwohner 2018	5 109
Einwohner 2014	5 104	516 770
Veränderung 2019 gegenüber 2018 in %	-0,8	0,0
Veränderung 2019 gegenüber 2014 in %	-0,7	3,7

Stand: 31.12.2019

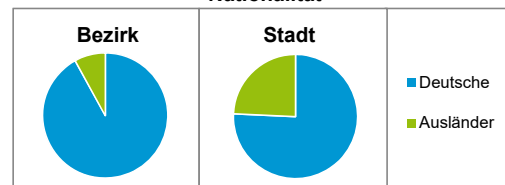
Geschlecht



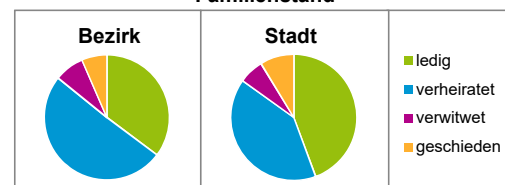
Altersgruppe



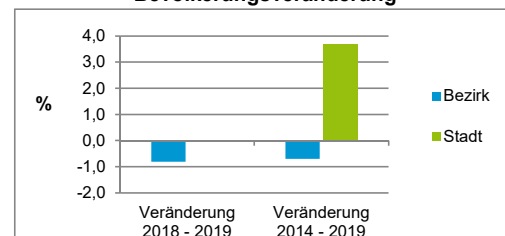
Nationalität



Familienstand



Bevölkerungsveränderung



Statistischer Bezirk: 44 Trierer Straße

Haushalte	Bezirk		Stadt
	Zahl	%	%
Alleinerziehende	65	2,7	4,0
sonstige Haushalte	2 362	97,3	96,0
zusammen	2 427	100,0	100,0

Stand: 31.12.2019

Wohnungen ³⁾ nach Baualtersgruppen	Bezirk		Stadt
	Zahl	%	%
Altbau (bis 1948)	491	18,6	23,0
mittleres Baualter	2 098	79,4	74,2
Neubau (ab 2015)	54	2,0	2,7
ohne Angabe	0	0,0	0,0
zusammen	2 643	100,0	99,9

3) in Wohngebäuden;
ohne Wohnheime

Stand: 31.12.2019

Wohnungen in	Bezirk		Stadt
	Zahl	%	%
Einfamilienhäusern	1 208	45,7	14,7
Zweifamilienhäusern	940	35,6	5,6
MFH mit 3 - 6 Whg. ⁴⁾	375	14,2	16,1
MFH mit 7 und mehr Whg. ⁴⁾	120	4,5	63,7
zusammen	2 643	100,0	100,1

4) MFH= Mehrfamilienhäuser

Stand: 31.12.2019

Erwerbsbeteiligung	Bezirk		Stadt
	Zahl	% ⁵⁾	% ⁵⁾
Sozialversicherungspflichtig Beschäftigte am Wohnort	1 941	62,4	62,4
Arbeitslose am Wohnort	46	1,5	4,0

5) %-Anteil an der erwerbsfähigen Bevölkerung

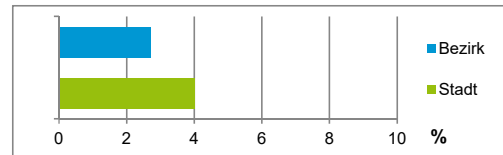
Stand: 31.12.2019

Quelle: Bundesagentur für Arbeit

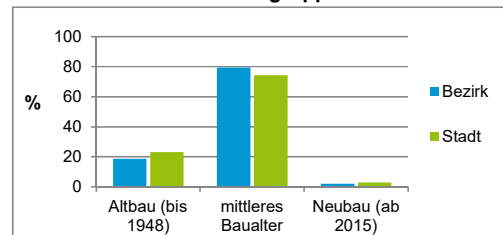
Kraftfahrzeuge	Bezirk		Stadt
	Zahl		
Anzahl der Pkw/Kombi	3 003		246 910
Pkw/Kombi je 1 000 Einwohner	592		461
Pkw/Kombi mit Dieselmotor, Anteil in %	29,6		33,8

Stand: 31.12.2019

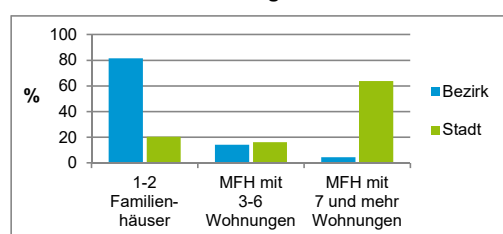
Anteil Haushalte Alleinerziehende



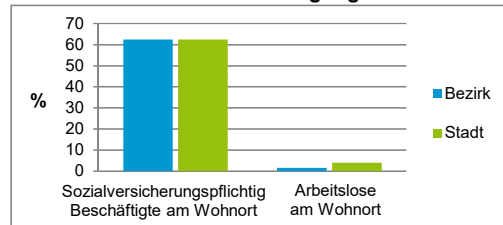
Baualtersgruppen



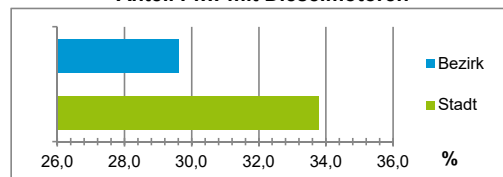
Wohnungsarten



Erwerbsbeteiligung



Anteil Pkw mit Dieselmotoren



Impressum

Herausgeber:

Stadt Nürnberg
Amt für Stadtforschung und Statistik
für Nürnberg und Fürth
Unschlittplatz 7a
90403 Nürnberg
Telefon 09 11 / 2 31-28 43
Fax 09 11 / 2 31-28 44
E-Mail statistikinfo@stadt.nuernberg.de
Internet www.statistik.nuernberg.de