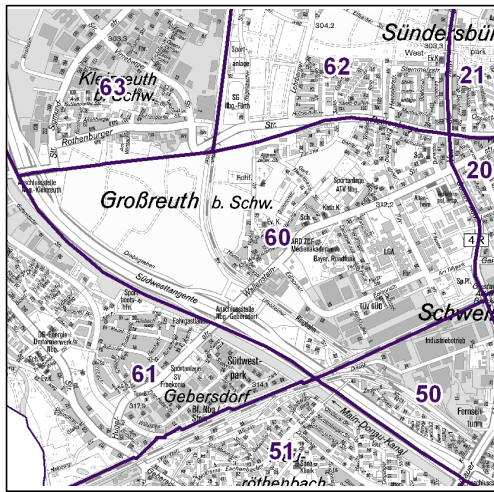
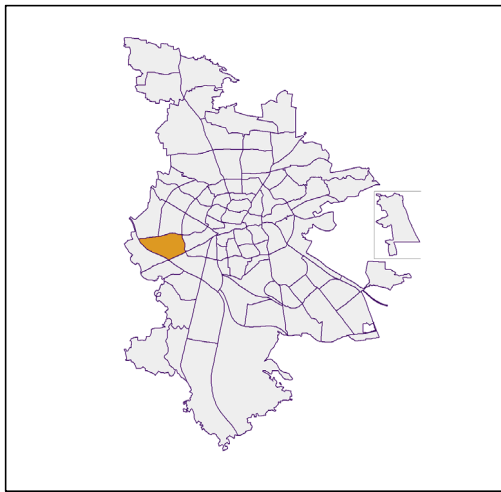


# Bezirksdatenblätter Nürnberg 2019

## Statistischer Bezirk: 60 Großreuth b. Schweinau

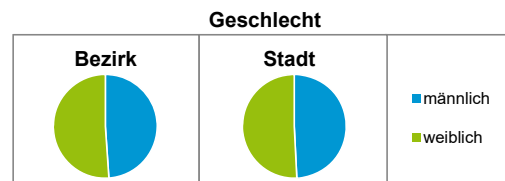


	Bezirk		Gesamtstadt	
<b>Fläche in ha</b>	<b>252</b>		<b>18 640</b>	
<b>Bevölkerung <sup>1)</sup></b>	<b>6 567</b>		<b>535 886</b>	
<b>Einwohner je ha</b>	<b>26</b>		<b>29</b>	

1) Einwohner mit Hauptwohnung in Nürnberg (Melderegister 31.12.2019)

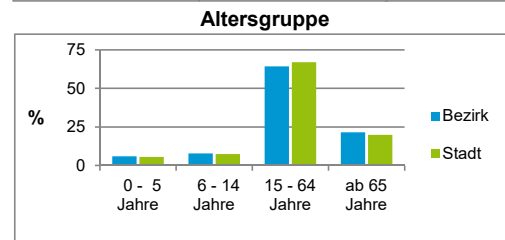
	Bezirk		Stadt	
	Zahl	%	Zahl	%
<b>Einwohner nach Geschlecht</b>				
männlich	<b>3 213</b>	48,9		49,3
weiblich	<b>3 354</b>	51,1		50,7
<b>zusammen</b>	<b>6 567</b>	100,0		100,0

Stand: 31.12.2019



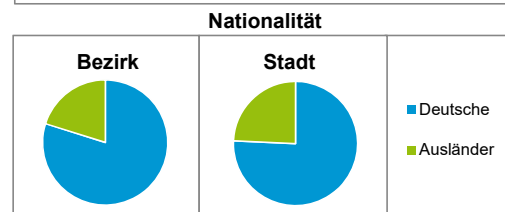
	Bezirk		Stadt	
	Zahl	%	Zahl	%
<b>Einwohner nach Altersgruppen</b>				
0 - 5 Jahre	<b>393</b>	6,0		5,6
6 - 14 Jahre	<b>527</b>	8,0		7,4
15 - 64 Jahre	<b>4 223</b>	64,3		67,0
ab 65 Jahre	<b>1 424</b>	21,7		20,0

Stand: 31.12.2019



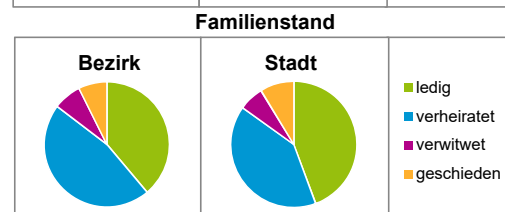
	Bezirk		Stadt	
	Zahl	%	Zahl	%
<b>Einwohner nach Nationalität</b>				
Deutsche	<b>5 245</b>	79,9		75,7
Ausländer	<b>1 322</b>	20,1		24,3
darunter aus der EU	<b>597</b>	9,1 <sup>2)</sup>		11,7 <sup>2)</sup>
darunter aus der Türkei	<b>220</b>	3,4 <sup>2)</sup>		3,1 <sup>2)</sup>

2) Anteil an der Bevölkerung insgesamt  
Stand: 31.12.2019



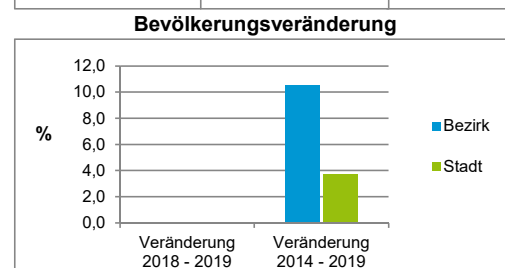
	Bezirk		Stadt	
	Zahl	%	Zahl	%
<b>Einwohner nach Familienstand</b>				
ledig	<b>2 553</b>	38,9		44,3
verheiratet	<b>3 052</b>	46,5		40,5
verwitwet	<b>480</b>	7,3		6,4
geschieden	<b>482</b>	7,3		8,7

Stand: 31.12.2019



	Bezirk	Stadt
<b>Bevölkerungsveränderung</b>		
Einwohner 2018	<b>6 567</b>	535 746
Einwohner 2014	<b>5 944</b>	516 770
Veränderung 2019 gegenüber 2018 in %	<b>0,0</b>	0,0
Veränderung 2019 gegenüber 2014 in %	<b>10,5</b>	3,7

Stand: 31.12.2019



## Statistischer Bezirk: 60 Großreuth b. Schweinau

Haushalte	Bezirk		Stadt
	Zahl	%	%
Alleinerziehende	111	3,7	4,0
sonstige Haushalte	2 914	96,3	96,0
<b>zusammen</b>	<b>3 025</b>	<b>100,0</b>	<b>100,0</b>

Stand: 31.12.2019

Wohnungen <sup>3)</sup> nach Baualtersgruppen	Bezirk		Stadt
	Zahl	%	%
Altbau (bis 1948)	191	6,2	23,0
mittleres Baualter	2 627	85,7	74,2
Neubau (ab 2015)	247	8,1	2,7
ohne Angabe	0	0,0	0,0
<b>zusammen</b>	<b>3 065</b>	<b>100,0</b>	<b>99,9</b>

3) in Wohngebäuden;  
ohne Wohnheime

Stand: 31.12.2019

Wohnungen in	Bezirk		Stadt
	Zahl	%	%
Einfamilienhäusern	463	15,1	14,7
Zweifamilienhäusern	62	2,0	5,6
MFH mit 3 - 6 Whg. <sup>4)</sup>	602	19,6	16,1
MFH mit 7 und mehr Whg. <sup>4)</sup>	1 938	63,2	63,7
<b>zusammen</b>	<b>3 065</b>	<b>99,9</b>	<b>100,1</b>

4) MFH= Mehrfamilienhäuser

Stand: 31.12.2019

Erwerbsbeteiligung	Bezirk		Stadt
	Zahl	% <sup>5)</sup>	% <sup>5)</sup>
Sozialversicherungspflichtig Beschäftigte am Wohnort	2 630	62,3	62,4
Arbeitslose am Wohnort	112	2,7	4,0

5) %-Anteil an der erwerbsfähigen Bevölkerung

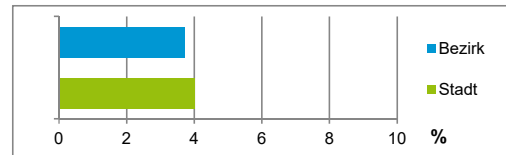
Stand: 31.12.2019

Quelle: Bundesagentur für Arbeit

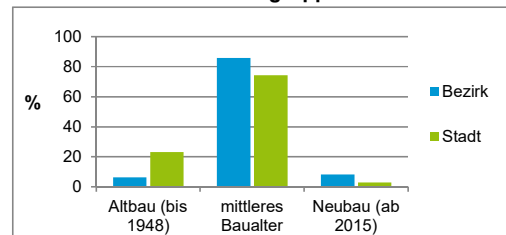
Kraftfahrzeuge	Bezirk		Stadt
	Zahl		
Anzahl der Pkw/Kombi	3 258		246 910
Pkw/Kombi je 1 000 Einwohner	496		461
Pkw/Kombi mit Dieselmotor, Anteil in %	35,3		33,8

Stand: 31.12.2019

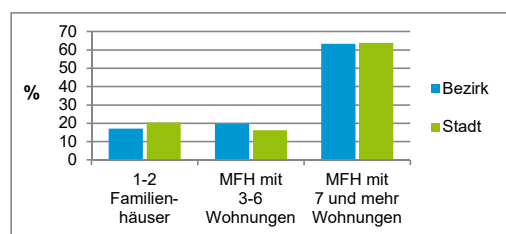
Anteil Haushalte Alleinerziehende



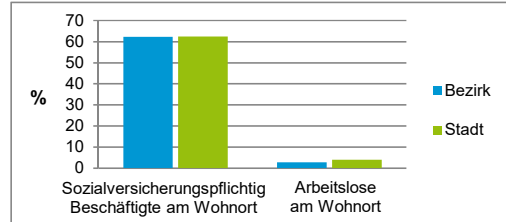
Baualtersgruppen



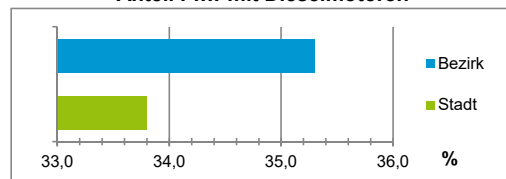
Wohnungsarten



Erwerbsbeteiligung



Anteil Pkw mit Dieselmotoren



### Impressum

Herausgeber:

Stadt Nürnberg  
Amt für Stadtforschung und Statistik  
für Nürnberg und Fürth  
Unschlittplatz 7a  
90403 Nürnberg  
Telefon 09 11 / 2 31-28 43  
Fax 09 11 / 2 31-28 44  
E-Mail [statistikinfo@stadt.nuernberg.de](mailto:statistikinfo@stadt.nuernberg.de)  
Internet [www.statistik.nuernberg.de](http://www.statistik.nuernberg.de)