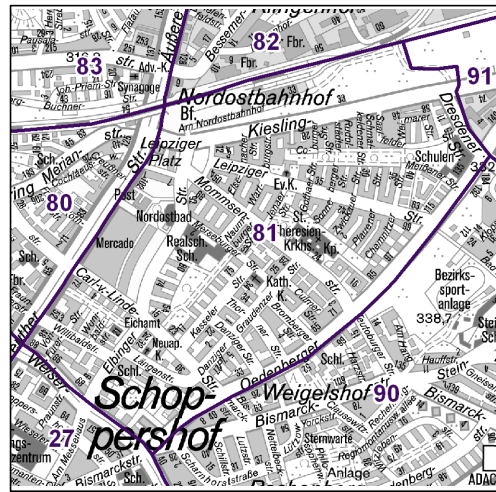
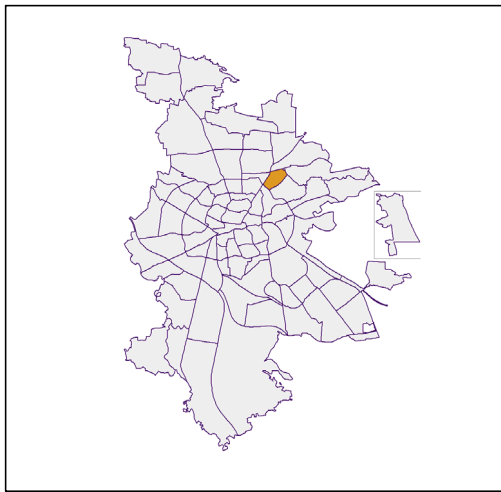


# Bezirksdatenblätter Nürnberg 2019

## Statistischer Bezirk: 81 Schoppershof



	Bezirk	Gesamtstadt
<b>Fläche in ha</b>	<b>91</b>	<b>18 640</b>
<b>Bevölkerung <sup>1)</sup></b>	<b>8 669</b>	<b>535 886</b>
<b>Einwohner je ha</b>	<b>95</b>	<b>29</b>

1) Einwohner mit Hauptwohnung in Nürnberg (Melderegister 31.12.2019)

Einwohner nach Geschlecht	Bezirk		Stadt	
	Zahl	%	Zahl	%
männlich	4 217	48,6		49,3
weiblich	4 452	51,4		50,7
<b>zusammen</b>	<b>8 669</b>	<b>100,0</b>		<b>100,0</b>

Stand: 31.12.2019

Einwohner nach Altersgruppen	Bezirk		Stadt	
	Zahl	%	Zahl	%
0 - 5 Jahre	548	6,3		5,6
6 - 14 Jahre	699	8,1		7,4
15 - 64 Jahre	5 896	68,0		67,0
ab 65 Jahre	1 526	17,6		20,0

Stand: 31.12.2019

Einwohner nach Nationalität	Bezirk		Stadt	
	Zahl	%	Zahl	%
Deutsche	6 377	73,6		75,7
Ausländer	2 292	26,4		24,3
darunter aus der EU	923	10,6 <sup>2)</sup>		11,7 <sup>2)</sup>
darunter aus der Türkei	327	3,8 <sup>2)</sup>		3,1 <sup>2)</sup>

2) Anteil an der Bevölkerung insgesamt

Stand: 31.12.2019

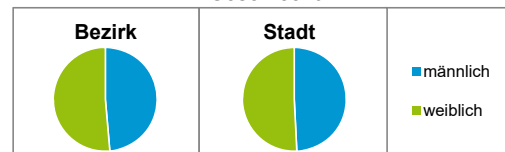
Einwohner nach Familienstand	Bezirk		Stadt	
	Zahl	%	Zahl	%
ledig	4 170	48,1		44,3
verheiratet	3 115	35,9		40,5
verwitwet	428	4,9		6,4
geschieden	956	11,0		8,7

Stand: 31.12.2019

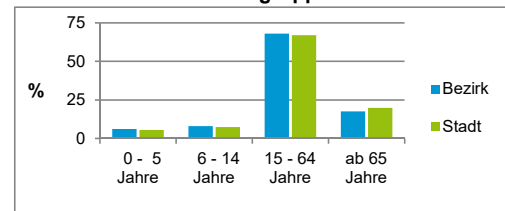
Bevölkerungsveränderung	Bezirk	Stadt
	Einwohner 2018	8 630
Einwohner 2014	7 793	516 770
Veränderung 2019 gegenüber 2018 in %	0,5	0,0
Veränderung 2019 gegenüber 2014 in %	11,2	3,7

Stand: 31.12.2019

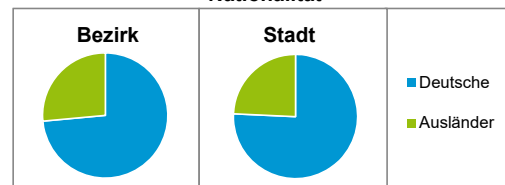
### Geschlecht



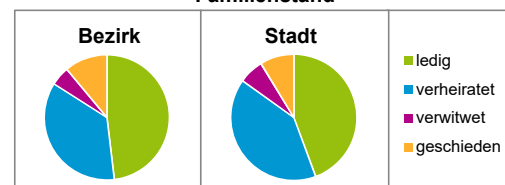
### Altersgruppe



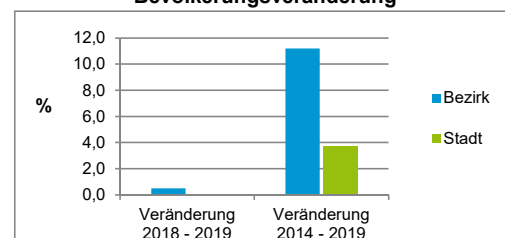
### Nationalität



### Familienstand



### Bevölkerungsveränderung



## Statistischer Bezirk: 81 Schoppershof

Haushalte	Bezirk		Stadt
	Zahl	%	%
Alleinerziehende	275	5,7	4,0
sonstige Haushalte	4 551	94,3	96,0
<b>zusammen</b>	<b>4 826</b>	<b>100,0</b>	<b>100,0</b>

Stand: 31.12.2019

Wohnungen <sup>3)</sup> nach Baualtersgruppen	Bezirk		Stadt
	Zahl	%	%
Altbau (bis 1948)	1 824	36,9	23,0
mittleres Baualter	2 827	57,2	74,2
Neubau (ab 2015)	291	5,9	2,7
ohne Angabe	0	0,0	0,0
<b>zusammen</b>	<b>4 942</b>	<b>100,0</b>	<b>99,9</b>

3) in Wohngebäuden; ohne Wohnheime

Stand: 31.12.2019

Wohnungen in	Bezirk		Stadt
	Zahl	%	%
Einfamilienhäusern	237	4,8	14,7
Zweifamilienhäusern	104	2,1	5,6
MFH mit 3 - 6 Whg. <sup>4)</sup>	1 381	27,9	16,1
MFH mit 7 und mehr Whg. <sup>4)</sup>	3 220	65,2	63,7
<b>zusammen</b>	<b>4 942</b>	<b>100,0</b>	<b>100,1</b>

4) MFH= Mehrfamilienhäuser

Stand: 31.12.2019

Erwerbsbeteiligung	Bezirk		Stadt
	Zahl	% <sup>5)</sup>	% <sup>5)</sup>
Sozialversicherungspflichtig Beschäftigte am Wohnort	3 754	63,7	62,4
Arbeitslose am Wohnort	265	4,5	4,0

5) %-Anteil an der erwerbsfähigen Bevölkerung

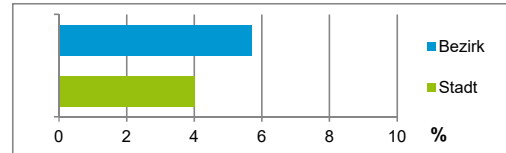
Stand: 31.12.2019

Quelle: Bundesagentur für Arbeit

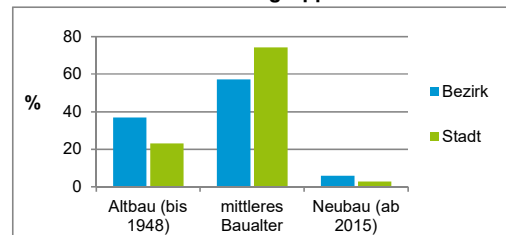
Kraftfahrzeuge	Bezirk		Stadt
	Zahl		
Anzahl der Pkw/Kombi	3 106		246 910
Pkw/Kombi je 1 000 Einwohner	358		461
Pkw/Kombi mit Dieselmotor, Anteil in %	29,4		33,8

Stand: 31.12.2019

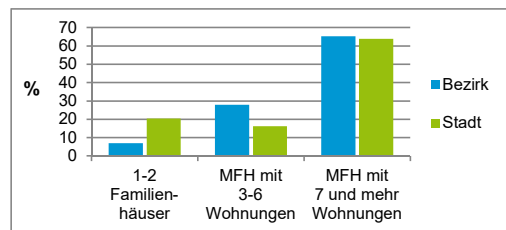
Anteil Haushalte Alleinerziehende



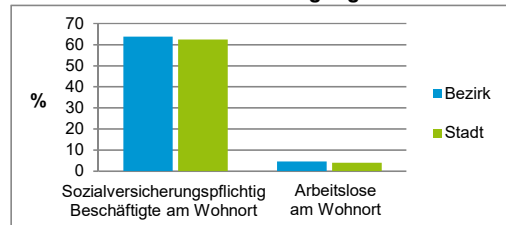
Baualtersgruppen



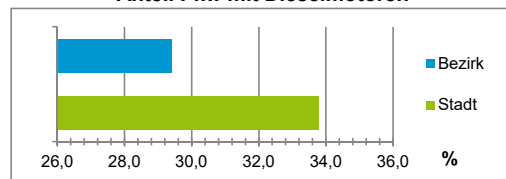
Wohnungsarten



Erwerbsbeteiligung



Anteil Pkw mit Dieselmotoren



### Impressum

Herausgeber:

Stadt Nürnberg  
 Amt für Stadtforschung und Statistik  
 für Nürnberg und Fürth  
 Unschlittplatz 7a  
 90403 Nürnberg  
 Telefon 09 11 / 2 31-28 43  
 Fax 09 11 / 2 31-28 44  
 E-Mail statistikinfo@stadt.nuernberg.de  
 Internet www.statistik.nuernberg.de