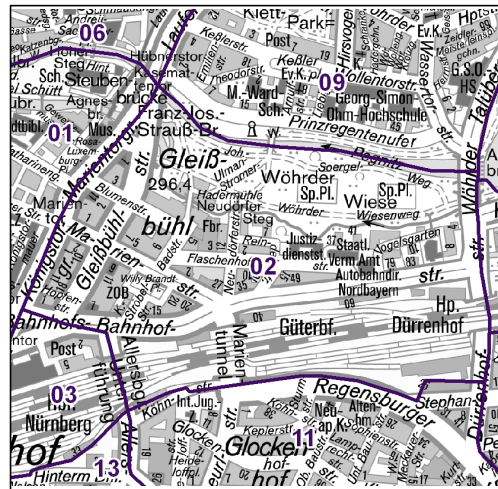
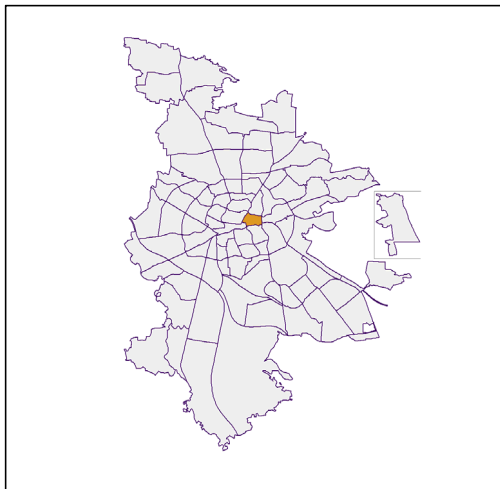


Bezirksdatenblätter Nürnberg 2020

Statistischer Bezirk: 02 Marienvorstadt



	Bezirk		Gesamtstadt	
Fläche in ha	60		18 640	
Bevölkerung ¹⁾	1 612		532 331	
Einwohner je ha	27		29	

1) Einwohner mit Hauptwohnung in Nürnberg (Melderegister 31.12.2020)

Einwohner nach Geschlecht	Bezirk		Stadt	
	Zahl	%	Zahl	%
männlich	790	49,0		49,2
weiblich	822	51,0		50,8
zusammen	1 612	100,0		100,0

Stand: 31.12.2020

Einwohner nach Altersgruppen	Bezirk		Stadt	
	Zahl	%	Zahl	%
0 - 5 Jahre	101	6,3		5,6
6 - 14 Jahre	63	3,9		7,5
15 - 64 Jahre	1 243	77,1		66,8
ab 65 Jahre	205	12,7		20,1

Stand: 31.12.2020

Einwohner nach Nationalität	Bezirk		Stadt	
	Zahl	%	Zahl	%
Deutsche	1 197	74,3		75,5
Ausländer	415	25,7		24,5
darunter aus der EU	187	11,6 ²⁾		11,6 ²⁾
darunter aus der Türkei	37	2,3 ²⁾		3,1 ²⁾

2) Anteil an der Bevölkerung insgesamt
Stand: 31.12.2020

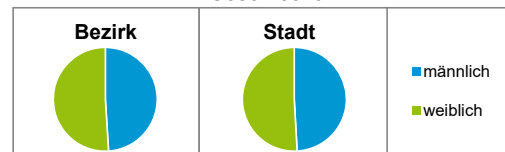
Einwohner nach Familienstand	Bezirk		Stadt	
	Zahl	%	Zahl	%
ledig	924	57,3		44,5
verheiratet	486	30,1		40,3
verwitwet	66	4,1		6,4
geschieden	136	8,4		8,8

Stand: 31.12.2020

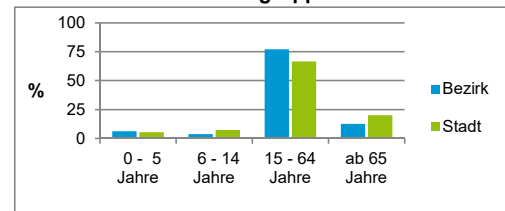
Bevölkerungsveränderung	Bezirk		Stadt	
		Zahl	%	Zahl
Einwohner 2019	1 468		535 886	
Einwohner 2015	1 312		526 920	
Veränderung 2020 gegenüber 2019 in %		9,8		-0,7
Veränderung 2020 gegenüber 2015 in %		22,9		1,0

Stand: 31.12.2020

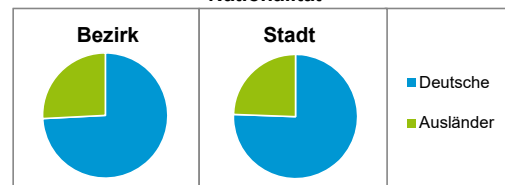
Geschlecht



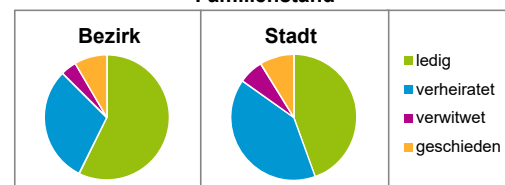
Altersgruppe



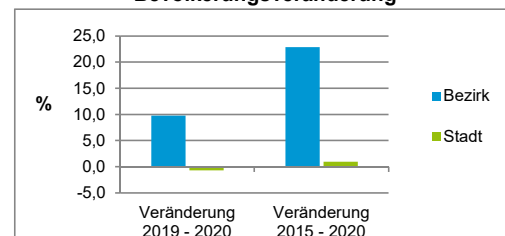
Nationalität



Familienstand



Bevölkerungsveränderung



Statistischer Bezirk: 02 Marienvorstadt

Haushalte	Bezirk		Stadt
	Zahl	%	%
Alleinerziehende	30	2,8	3,9
sonstige Haushalte	1 024	97,2	96,1
zusammen	1 054	100,0	100,0

Stand: 31.12.2020

Wohnungen ³⁾ nach Baualtersgruppen	Bezirk		Stadt
	Zahl	%	%
Altbau (bis 1948)	35	3,7	22,9
mittleres Baualter	748	79,8	74,3
Neubau (ab 2016)	154	16,4	2,8
ohne Angabe	0	0,0	0,0
zusammen	937	99,9	100,0

3) in Wohngebäuden;
ohne Wohnheime

Stand: 31.12.2020

Wohnungen in	Bezirk		Stadt
	Zahl	%	%
Einfamilienhäusern	20	2,1	14,8
Zweifamilienhäusern	6	0,6	5,6
MFH mit 3 - 6 Whg. ⁴⁾	54	5,8	16,1
MFH mit 7 und mehr Whg. ⁴⁾	857	91,5	63,5
zusammen	937	100,0	100,0

4) MFH= Mehrfamilienhäuser

Stand: 31.12.2020

Erwerbsbeteiligung	Bezirk		Stadt
	Zahl	% ⁵⁾	% ⁵⁾
Sozialversicherungspflichtig Beschäftigte am Wohnort	779	62,7	62,7
Arbeitslose am Wohnort	67	5,4	5,3

5) %-Anteil an der erwerbsfähigen Bevölkerung

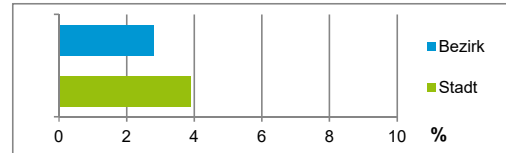
Stand: 31.12.2020

Quelle: Bundesagentur für Arbeit

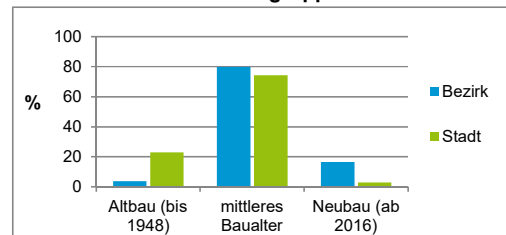
Kraftfahrzeuge	Bezirk		Stadt
	Zahl		
Anzahl der Pkw/Kombi	1 424		248 684
Pkw/Kombi je 1 000 Einwohner	883		467
Pkw/Kombi mit Dieselmotor, Anteil in %	51,4		32,9

Stand: 31.12.2020

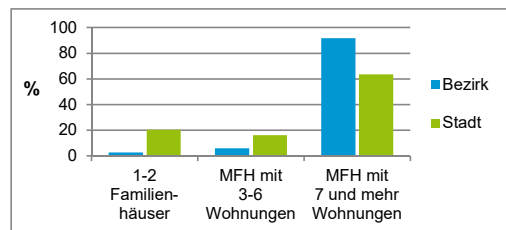
Anteil Haushalte Alleinerziehende



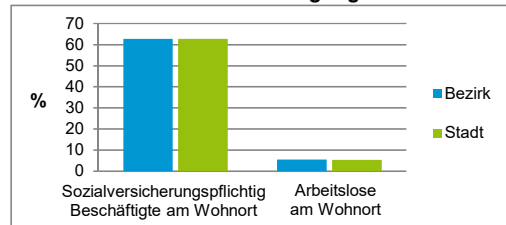
Baualtersgruppen



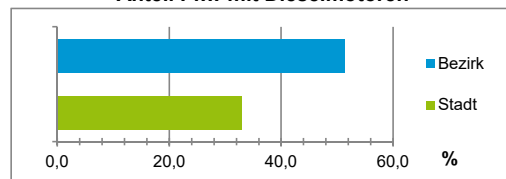
Wohnungsarten



Erwerbsbeteiligung



Anteil Pkw mit Dieselmotoren



Impressum

Herausgeberin:

Stadt Nürnberg
Amt für Stadtforschung und Statistik
für Nürnberg und Fürth
Unschlittplatz 7a
90403 Nürnberg
Telefon 09 11 / 2 31-28 43
Fax 09 11 / 2 31-28 44
E-Mail statistikinfo@stadt.nuernberg.de
Internet www.statistik.nuernberg.de