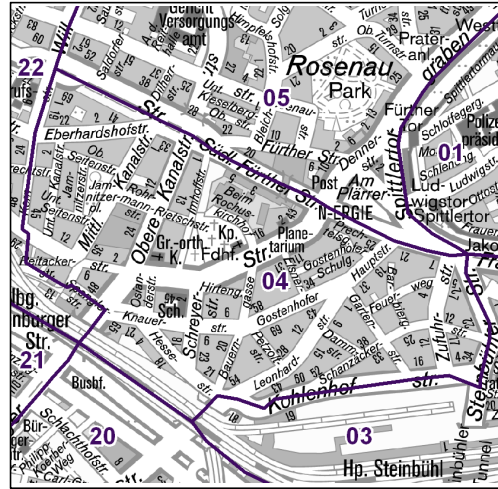
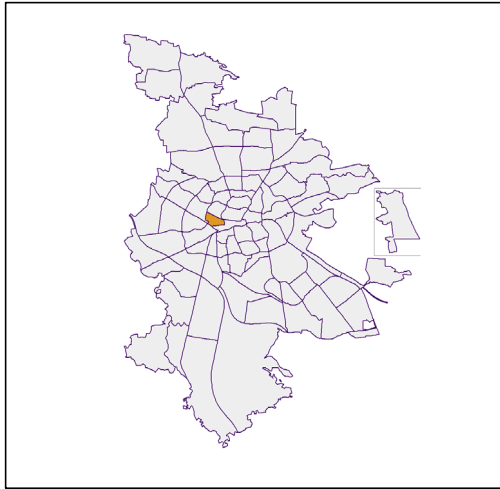


# Bezirksdatenblätter Nürnberg 2020

## Statistischer Bezirk: 04 Gostenhof



	Bezirk	Gesamtstadt
<b>Fläche in ha</b>	<b>52</b>	<b>18 640</b>
<b>Bevölkerung <sup>1)</sup></b>	<b>9 286</b>	<b>532 331</b>
<b>Einwohner je ha</b>	<b>179</b>	<b>29</b>

1) Einwohner mit Hauptwohnung in Nürnberg (Melderegister 31.12.2020)

Einwohner nach Geschlecht	Bezirk		Stadt	
	Zahl	%	Zahl	%
männlich	5 082	54,7		49,2
weiblich	4 204	45,3		50,8
<b>zusammen</b>	<b>9 286</b>	<b>100,0</b>		<b>100,0</b>

Stand: 31.12.2020

Einwohner nach Altersgruppen	Bezirk		Stadt	
	Zahl	%	Zahl	%
0 - 5 Jahre	591	6,4		5,6
6 - 14 Jahre	742	8,0		7,5
15 - 64 Jahre	7 007	75,5		66,8
ab 65 Jahre	946	10,2		20,1

Stand: 31.12.2020

Einwohner nach Nationalität	Bezirk		Stadt	
	Zahl	%	Zahl	%
Deutsche	4 802	51,7		75,5
Ausländer	4 484	48,3		24,5
darunter aus der EU	2 289	24,7 <sup>2)</sup>		11,6 <sup>2)</sup>
darunter aus der Türkei	533	5,7 <sup>2)</sup>		3,1 <sup>2)</sup>

2) Anteil an der Bevölkerung insgesamt

Stand: 31.12.2020

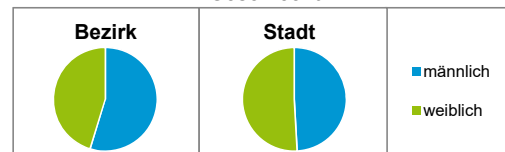
Einwohner nach Familienstand	Bezirk		Stadt	
	Zahl	%	Zahl	%
ledig	5 259	56,6		44,5
verheiratet	2 926	31,5		40,3
verwitwet	270	2,9		6,4
geschieden	831	8,9		8,8

Stand: 31.12.2020

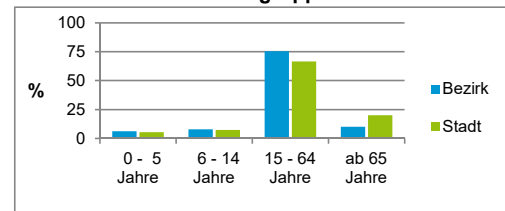
Bevölkerungsveränderung	Bezirk	Stadt
	Einwohner 2019	9 381
Einwohner 2015	9 465	526 920
Veränderung 2020 gegenüber 2019 in %	-1,0	-0,7
Veränderung 2020 gegenüber 2015 in %	-1,9	1,0

Stand: 31.12.2020

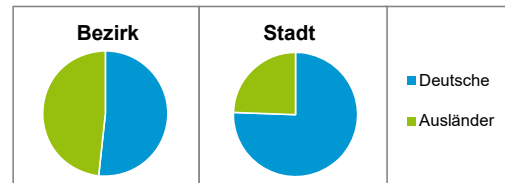
### Geschlecht



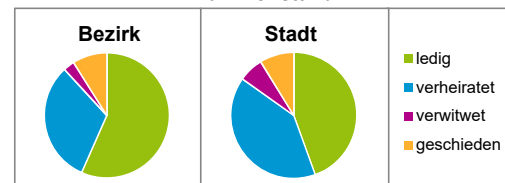
### Altersgruppe



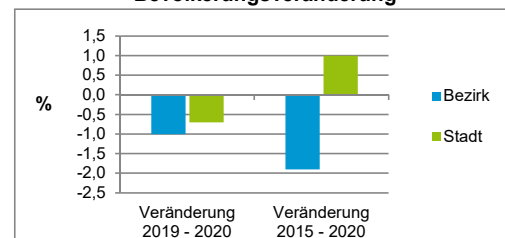
### Nationalität



### Familienstand



### Bevölkerungsveränderung



## Statistischer Bezirk: 04 Gostenhof

Haushalte	Bezirk		Stadt	
	Zahl	%	Zahl	%
Alleinerziehende	225	4,4		3,9
sonstige Haushalte	4 914	95,6		96,1
<b>zusammen</b>	<b>5 139</b>	<b>100,0</b>		<b>100,0</b>

Stand: 31.12.2020

Wohnungen <sup>3)</sup> nach Baualtersgruppen	Bezirk		Stadt	
	Zahl	%	Zahl	%
Altbau (bis 1948)	2 399	53,7		22,9
mittleres Baualter	2 013	45,0		74,3
Neubau (ab 2016)	58	1,3		2,8
ohne Angabe	0	0,0		0,0
<b>zusammen</b>	<b>4 470</b>	<b>100,0</b>		<b>100,0</b>

3) in Wohngebäuden;  
ohne Wohnheime

Stand: 31.12.2020

Wohnungen in	Bezirk		Stadt	
	Zahl	%	Zahl	%
Einfamilienhäusern	69	1,5		14,8
Zweifamilienhäusern	56	1,3		5,6
MFH mit 3 - 6 Whg. <sup>4)</sup>	1 061	23,7		16,1
MFH mit 7 und mehr Whg. <sup>4)</sup>	3 284	73,5		63,5
<b>zusammen</b>	<b>4 470</b>	<b>100,0</b>		<b>100,0</b>

4) MFH= Mehrfamilienhäuser

Stand: 31.12.2020

Erwerbsbeteiligung	Bezirk		Stadt	
	Zahl	% <sup>5)</sup>	Zahl	% <sup>5)</sup>
Sozialversicherungspflichtig Beschäftigte am Wohnort	3 865	55,2		62,7
Arbeitslose am Wohnort	628	9,0		5,3

5) %-Anteil an der erwerbsfähigen Bevölkerung

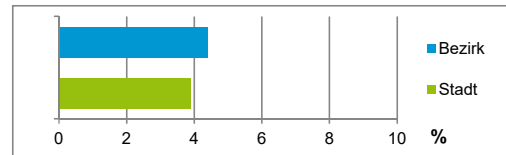
Stand: 31.12.2020

Quelle: Bundesagentur für Arbeit

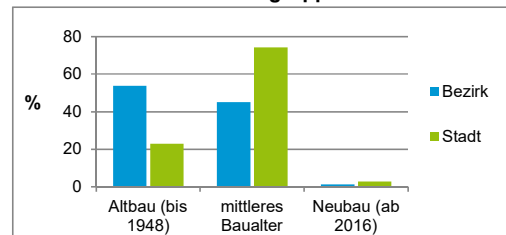
Kraftfahrzeuge	Bezirk		Stadt	
	Zahl	%	Zahl	%
Anzahl der Pkw/Kombi	2 993		248 684	
Pkw/Kombi je 1 000 Einwohner	322		467	
Pkw/Kombi mit Dieselmotor, Anteil in %	43,5		32,9	

Stand: 31.12.2020

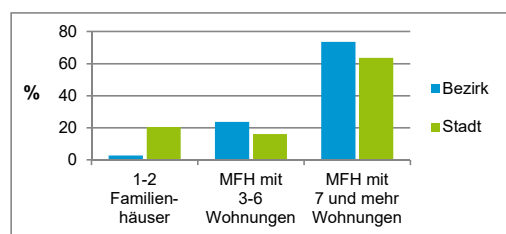
Anteil Haushalte Alleinerziehende



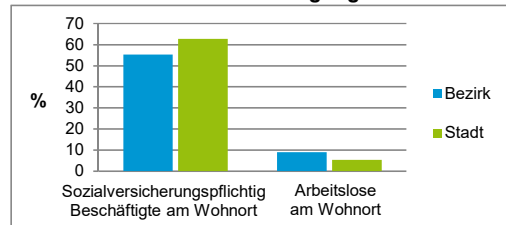
Baualtersgruppen



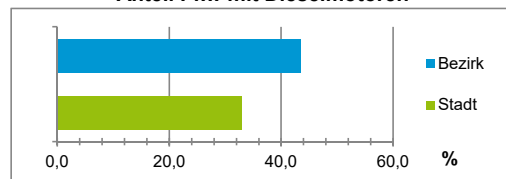
Wohnungsarten



Erwerbsbeteiligung



Anteil Pkw mit Dieselmotoren



### Impressum

Herausgeberin:

Stadt Nürnberg  
Amt für Stadtforschung und Statistik  
für Nürnberg und Fürth  
Unschlittplatz 7a  
90403 Nürnberg  
Telefon 09 11 / 2 31-28 43  
Fax 09 11 / 2 31-28 44  
E-Mail [statistikinfo@stadt.nuernberg.de](mailto:statistikinfo@stadt.nuernberg.de)  
Internet [www.statistik.nuernberg.de](http://www.statistik.nuernberg.de)