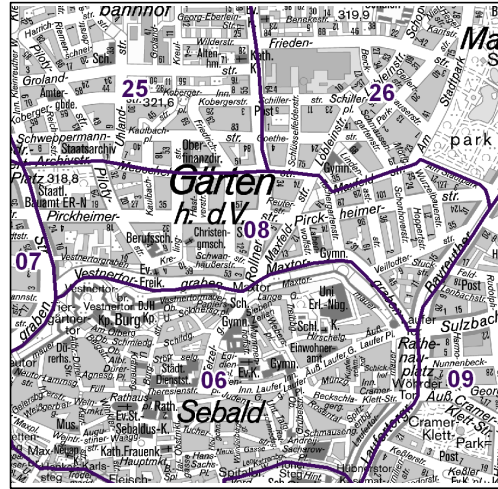


# Bezirksdatenblätter Nürnberg 2020

## Statistischer Bezirk: 08 Pirckheimer Straße



	Bezirk	Gesamtstadt
<b>Fläche in ha</b>	<b>51</b>	<b>18 640</b>
<b>Bevölkerung <sup>1)</sup></b>	<b>7 967</b>	<b>532 331</b>
<b>Einwohner je ha</b>	<b>156</b>	<b>29</b>

1) Einwohner mit Hauptwohnung in Nürnberg (Melderegister 31.12.2020)

Einwohner nach Geschlecht	Bezirk		Stadt	
	Zahl	%	Zahl	%
männlich	4 000	50,2		49,2
weiblich	3 967	49,8		50,8
<b>zusammen</b>	<b>7 967</b>	<b>100,0</b>		<b>100,0</b>

Stand: 31.12.2020

Einwohner nach Altersgruppen	Bezirk		Stadt	
	Zahl	%	Zahl	%
0 - 5 Jahre	393	4,9		5,6
6 - 14 Jahre	419	5,3		7,5
15 - 64 Jahre	5 902	74,1		66,8
ab 65 Jahre	1 253	15,7		20,1

Stand: 31.12.2020

Einwohner nach Nationalität	Bezirk		Stadt	
	Zahl	%	Zahl	%
Deutsche	5 912	74,2		75,5
Ausländer	2 055	25,8		24,5
darunter aus der EU	975	12,2 <sup>2)</sup>		11,6 <sup>2)</sup>
darunter aus der Türkei	169	2,1 <sup>2)</sup>		3,1 <sup>2)</sup>

2) Anteil an der Bevölkerung insgesamt

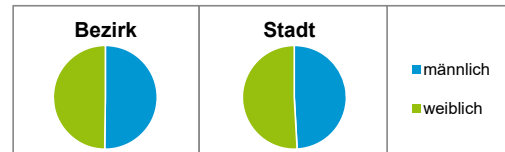
Einwohner nach Familienstand	Bezirk		Stadt	
	Zahl	%	Zahl	%
ledig	4 223	53,0		44,5
verheiratet	2 697	33,9		40,3
verwitwet	338	4,2		6,4
geschieden	709	8,9		8,8

Stand: 31.12.2020

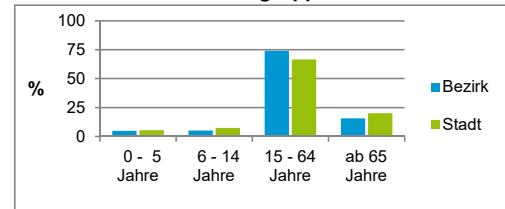
Bevölkerungsveränderung	Bezirk	Stadt
	Einwohner 2019	7 987
Einwohner 2015	7 942	526 920
Veränderung 2020 gegenüber 2019 in %	-0,3	-0,7
Veränderung 2020 gegenüber 2015 in %	0,3	1,0

Stand: 31.12.2020

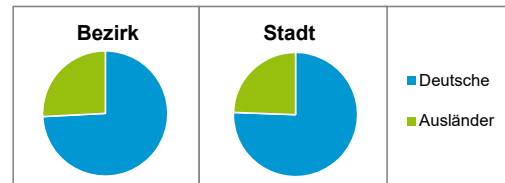
### Geschlecht



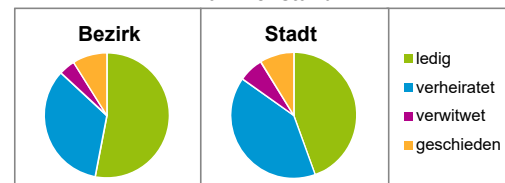
### Altersgruppe



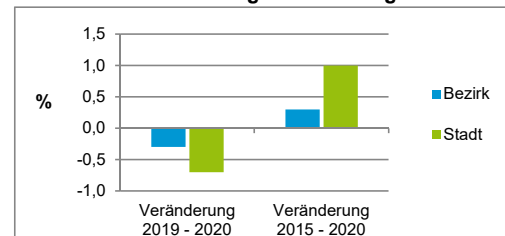
### Nationalität



### Familienstand



### Bevölkerungsveränderung



## Statistischer Bezirk: 08 Pirckheimer Straße

Haushalte	Bezirk		Stadt
	Zahl	%	%
Alleinerziehende	133	2,7	3,9
sonstige Haushalte	4 857	97,3	96,1
<b>zusammen</b>	<b>4 990</b>	<b>100,0</b>	<b>100,0</b>

Stand: 31.12.2020

Wohnungen <sup>3)</sup> nach Baualtersgruppen	Bezirk		Stadt
	Zahl	%	%
Altbau (bis 1948)	772	16,5	22,9
mittleres Baualter	3 838	82,2	74,3
Neubau (ab 2016)	58	1,2	2,8
ohne Angabe	0	0,0	0,0
<b>zusammen</b>	<b>4 668</b>	<b>99,9</b>	<b>100,0</b>

3) in Wohngebäuden;  
ohne Wohnheime

Stand: 31.12.2020

Wohnungen in	Bezirk		Stadt
	Zahl	%	%
Einfamilienhäusern	51	1,1	14,8
Zweifamilienhäusern	44	0,9	5,6
MFH mit 3 - 6 Whg. <sup>4)</sup>	723	15,5	16,1
MFH mit 7 und mehr Whg. <sup>4)</sup>	3 850	82,5	63,5
<b>zusammen</b>	<b>4 668</b>	<b>100,0</b>	<b>100,0</b>

4) MFH= Mehrfamilienhäuser

Stand: 31.12.2020

Erwerbsbeteiligung	Bezirk		Stadt
	Zahl	% <sup>5)</sup>	% <sup>5)</sup>
Sozialversicherungspflichtig Beschäftigte am Wohnort	3 783	64,1	62,7
Arbeitslose am Wohnort	308	5,2	5,3

5) %-Anteil an der erwerbsfähigen Bevölkerung

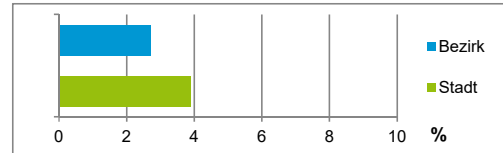
Stand: 31.12.2020

Quelle: Bundesagentur für Arbeit

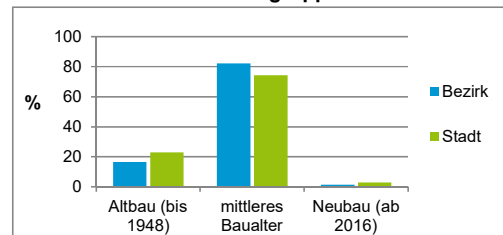
Kraftfahrzeuge	Bezirk		Stadt
	Zahl		
Anzahl der Pkw/Kombi	3 097		248 684
Pkw/Kombi je 1 000 Einwohner	389		467
Pkw/Kombi mit Dieselmotor, Anteil in %	29,8		32,9

Stand: 31.12.2020

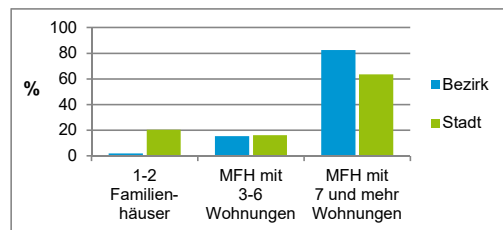
Anteil Haushalte Alleinerziehende



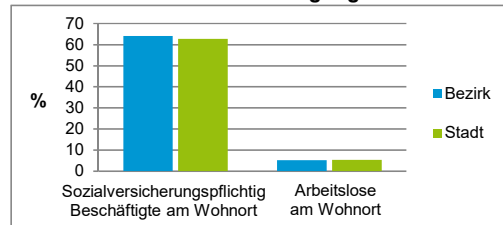
Baualtersgruppen



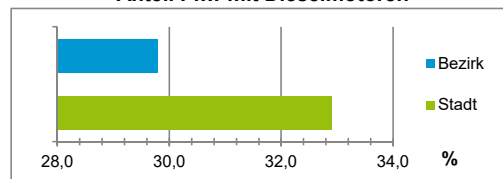
Wohnungsarten



Erwerbsbeteiligung



Anteil Pkw mit Dieselmotoren



### Impressum

Herausgeberin:

Stadt Nürnberg  
Amt für Stadtforschung und Statistik  
für Nürnberg und Fürth  
Unschlittplatz 7a  
90403 Nürnberg  
Telefon 09 11 / 2 31-28 43  
Fax 09 11 / 2 31-28 44  
E-Mail [statistikinfo@stadt.nuernberg.de](mailto:statistikinfo@stadt.nuernberg.de)  
Internet [www.statistik.nuernberg.de](http://www.statistik.nuernberg.de)