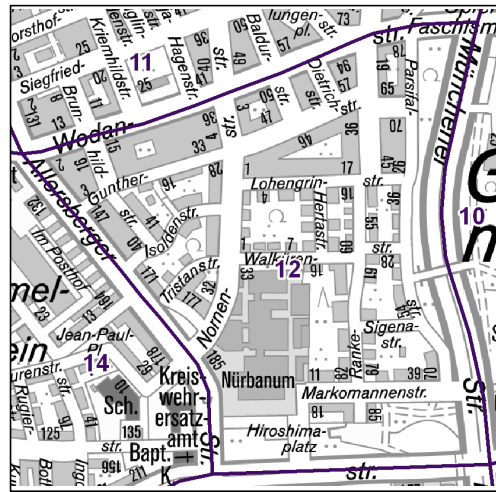
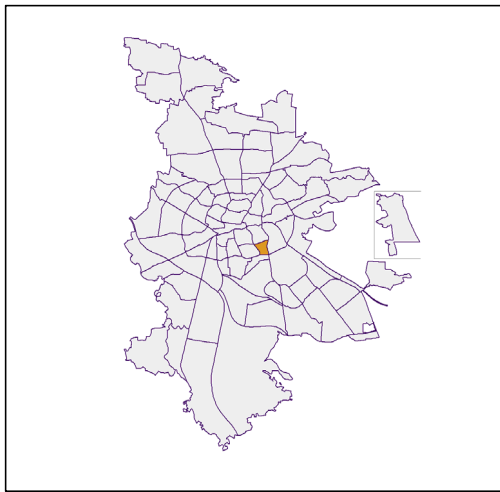


Bezirksdatenblätter Nürnberg 2020

Statistischer Bezirk: 12 Guntherstraße



	Bezirk		Gesamtstadt	
Fläche in ha	43		18 640	
Bevölkerung ¹⁾	3 662		532 331	
Einwohner je ha	85		29	

1) Einwohner mit Hauptwohnung in Nürnberg (Melderegister 31.12.2020)

Einwohner nach Geschlecht	Bezirk		Stadt	
	Zahl	%	Zahl	%
männlich	1 770	48,3		49,2
weiblich	1 892	51,7		50,8
zusammen	3 662	100,0		100,0

Stand: 31.12.2020

Einwohner nach Altersgruppen	Bezirk		Stadt	
	Zahl	%	Zahl	%
0 - 5 Jahre	199	5,4		5,6
6 - 14 Jahre	206	5,6		7,5
15 - 64 Jahre	2 527	69,0		66,8
ab 65 Jahre	730	19,9		20,1

Stand: 31.12.2020

Einwohner nach Nationalität	Bezirk		Stadt	
	Zahl	%	Zahl	%
Deutsche	3 016	82,4		75,5
Ausländer	646	17,6		24,5
darunter aus der EU	327	8,9 ²⁾		11,6 ²⁾
darunter aus der Türkei	75	2,0 ²⁾		3,1 ²⁾

2) Anteil an der Bevölkerung insgesamt

Stand: 31.12.2020

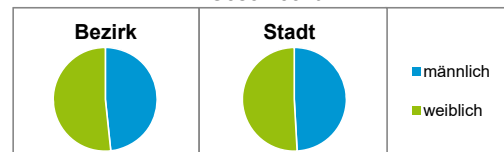
Einwohner nach Familienstand	Bezirk		Stadt	
	Zahl	%	Zahl	%
ledig	1 662	45,4		44,5
verheiratet	1 485	40,6		40,3
verwitwet	208	5,7		6,4
geschieden	307	8,4		8,8

Stand: 31.12.2020

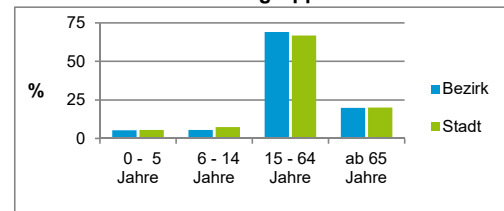
Bevölkerungsveränderung	Bezirk		Stadt	
		Zahl	%	Zahl
Einwohner 2019	3 654		535 886	
Einwohner 2015	4 029		526 920	
Veränderung 2020 gegenüber 2019 in %	0,2		-0,7	
Veränderung 2020 gegenüber 2015 in %	-9,1		1,0	

Stand: 31.12.2020

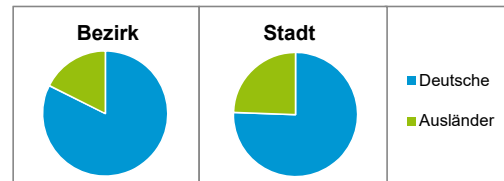
Geschlecht



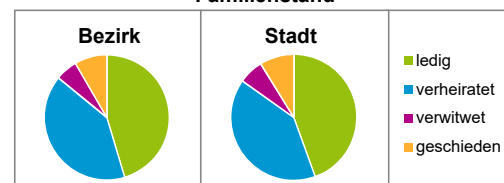
Altersgruppe



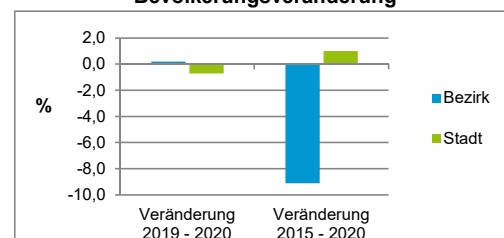
Nationalität



Familienstand



Bevölkerungsveränderung



Statistischer Bezirk: 12 Guntherstraße

Haushalte	Bezirk		Stadt
	Zahl	%	%
Alleinerziehende	58	2,7	3,9
sonstige Haushalte	2 060	97,3	96,1
zusammen	2 118	100,0	100,0

Stand: 31.12.2020

Wohnungen ³⁾ nach Baualtersgruppen	Bezirk		Stadt
	Zahl	%	%
Altbau (bis 1948)	1 026	48,8	22,9
mittleres Baualter	1 044	49,6	74,3
Neubau (ab 2016)	34	1,6	2,8
ohne Angabe	0	0,0	0,0
zusammen	2 104	100,0	100,0

3) in Wohngebäuden;
ohne Wohnheime

Stand: 31.12.2020

Wohnungen in	Bezirk		Stadt
	Zahl	%	%
Einfamilienhäusern	81	3,8	14,8
Zweifamilienhäusern	84	4,0	5,6
MFH mit 3 - 6 Whg. ⁴⁾	299	14,2	16,1
MFH mit 7 und mehr Whg. ⁴⁾	1 640	77,9	63,5
zusammen	2 104	99,9	100,0

4) MFH= Mehrfamilienhäuser

Stand: 31.12.2020

Erwerbsbeteiligung	Bezirk		Stadt
	Zahl	% ⁵⁾	% ⁵⁾
Sozialversicherungspflichtig Beschäftigte am Wohnort	1 572	62,2	62,7
Arbeitslose am Wohnort	94	3,7	5,3

5) %-Anteil an der erwerbsfähigen Bevölkerung

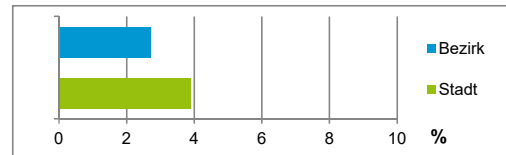
Stand: 31.12.2020

Quelle: Bundesagentur für Arbeit

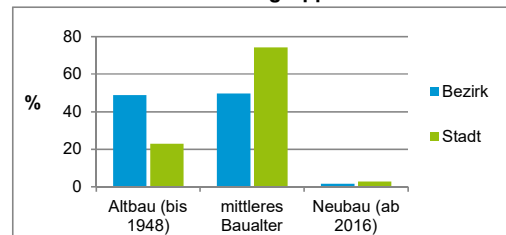
Kraftfahrzeuge	Bezirk		Stadt
	Zahl	%	%
Anzahl der Pkw/Kombi	1 745		248 684
Pkw/Kombi je 1 000 Einwohner	477		467
Pkw/Kombi mit Dieselmotor, Anteil in %	30,8		32,9

Stand: 31.12.2020

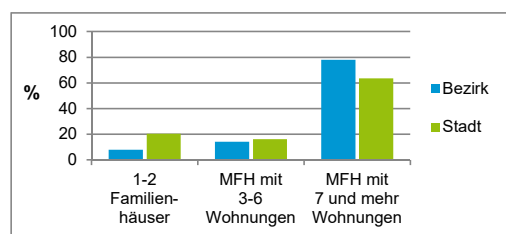
Anteil Haushalte Alleinerziehende



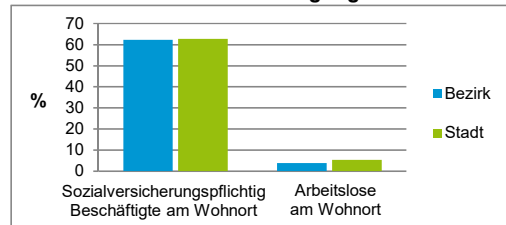
Baualtersgruppen



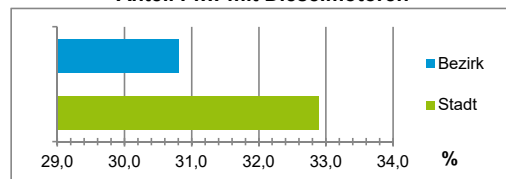
Wohnungsarten



Erwerbsbeteiligung



Anteil Pkw mit Dieselmotoren



Impressum

Herausgeberin:

Stadt Nürnberg
Amt für Stadtforschung und Statistik
für Nürnberg und Fürth
Unschlittplatz 7a
90403 Nürnberg
Telefon 09 11 / 2 31-28 43
Fax 09 11 / 2 31-28 44
E-Mail statistikinfo@stadt.nuernberg.de
Internet www.statistik.nuernberg.de