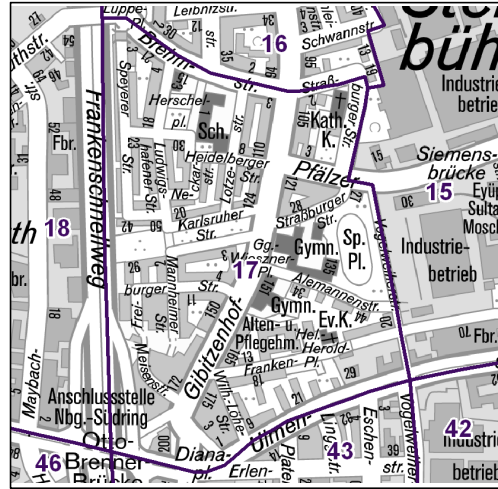


# Bezirksdatenblätter Nürnberg 2020

## Statistischer Bezirk: 17 Gibitzenhof



	Bezirk	Gesamtstadt
<b>Fläche in ha</b>	<b>43</b>	<b>18 640</b>
<b>Bevölkerung <sup>1)</sup></b>	<b>5 520</b>	<b>532 331</b>
<b>Einwohner je ha</b>	<b>128</b>	<b>29</b>

1) Einwohner mit Hauptwohnung in Nürnberg (Melderegister 31.12.2020)

Einwohner nach Geschlecht	Bezirk		Stadt	
	Zahl	%	Zahl	%
männlich	2 764	50,1		49,2
weiblich	2 756	49,9		50,8
<b>zusammen</b>	<b>5 520</b>	<b>100,0</b>		<b>100,0</b>

Stand: 31.12.2020

Einwohner nach Altersgruppen	Bezirk		Stadt	
	Zahl	%	Zahl	%
0 - 5 Jahre	382	6,9		5,6
6 - 14 Jahre	560	10,1		7,5
15 - 64 Jahre	3 619	65,6		66,8
ab 65 Jahre	959	17,4		20,1

Stand: 31.12.2020

Einwohner nach Nationalität	Bezirk		Stadt	
	Zahl	%	Zahl	%
Deutsche	3 215	58,2		75,5
Ausländer	2 305	41,8		24,5
darunter aus der EU	773	14,0 <sup>2)</sup>		11,6 <sup>2)</sup>
darunter aus der Türkei	480	8,7 <sup>2)</sup>		3,1 <sup>2)</sup>

2) Anteil an der Bevölkerung insgesamt

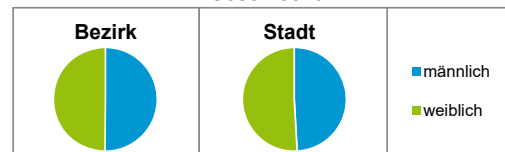
Einwohner nach Familienstand	Bezirk		Stadt	
	Zahl	%	Zahl	%
ledig	2 590	46,9		44,5
verheiratet	2 031	36,8		40,3
verwitwet	346	6,3		6,4
geschieden	553	10,0		8,8

Stand: 31.12.2020

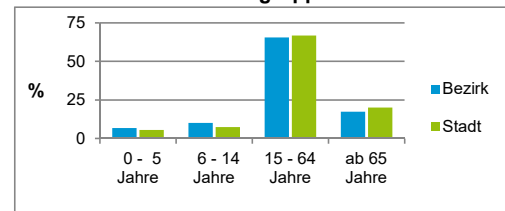
Bevölkerungsveränderung	Bezirk	Stadt
	Einwohner 2019	5 622
Einwohner 2015	5 242	526 920
Veränderung 2020 gegenüber 2019 in %	-1,8	-0,7
Veränderung 2020 gegenüber 2015 in %	5,3	1,0

Stand: 31.12.2020

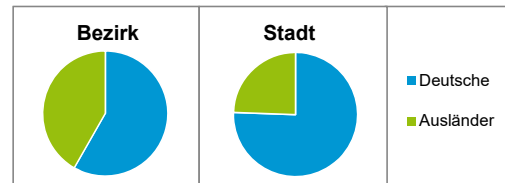
### Geschlecht



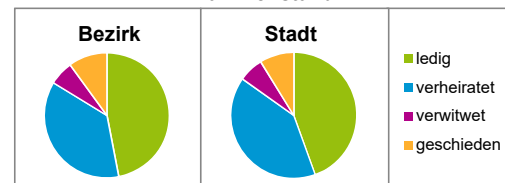
### Altersgruppe



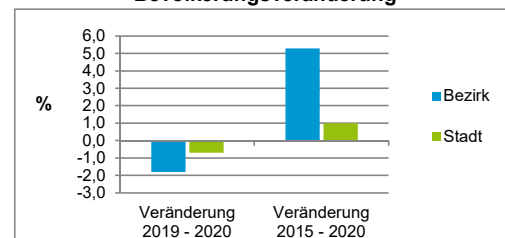
### Nationalität



### Familienstand



### Bevölkerungsveränderung



## Statistischer Bezirk: 17 Gibitzenhof

Haushalte	Bezirk		Stadt
	Zahl	%	%
Alleinerziehende	165	6,4	3,9
sonstige Haushalte	2 401	93,6	96,1
<b>zusammen</b>	<b>2 566</b>	<b>100,0</b>	<b>100,0</b>

Stand: 31.12.2020

Wohnungen <sup>3)</sup> nach Baualtersgruppen	Bezirk		Stadt
	Zahl	%	%
Altbau (bis 1948)	1 099	45,2	22,9
mittleres Baualter	1 265	52,1	74,3
Neubau (ab 2016)	65	2,7	2,8
ohne Angabe	0	0,0	0,0
<b>zusammen</b>	<b>2 429</b>	<b>100,0</b>	<b>100,0</b>

3) in Wohngebäuden;  
ohne Wohnheime

Stand: 31.12.2020

Wohnungen in	Bezirk		Stadt
	Zahl	%	%
Einfamilienhäusern	15	0,6	14,8
Zweifamilienhäusern	14	0,6	5,6
MFH mit 3 - 6 Whg. <sup>4)</sup>	436	17,9	16,1
MFH mit 7 und mehr Whg. <sup>4)</sup>	1 964	80,9	63,5
<b>zusammen</b>	<b>2 429</b>	<b>100,0</b>	<b>100,0</b>

4) MFH= Mehrfamilienhäuser

Stand: 31.12.2020

Erwerbsbeteiligung	Bezirk		Stadt
	Zahl	% <sup>5)</sup>	% <sup>5)</sup>
Sozialversicherungspflichtig Beschäftigte am Wohnort	2 044	56,5	62,7
Arbeitslose am Wohnort	302	8,3	5,3

5) %-Anteil an der erwerbsfähigen Bevölkerung

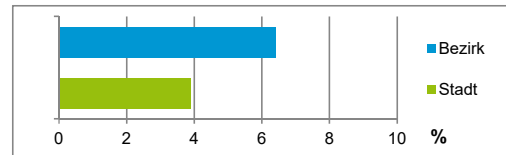
Stand: 31.12.2020

Quelle: Bundesagentur für Arbeit

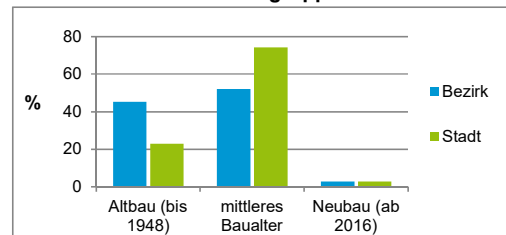
Kraftfahrzeuge	Bezirk		Stadt
	Zahl	%	%
Anzahl der Pkw/Kombi	1 649		248 684
Pkw/Kombi je 1 000 Einwohner	299		467
Pkw/Kombi mit Dieselmotor, Anteil in %	31,2		32,9

Stand: 31.12.2020

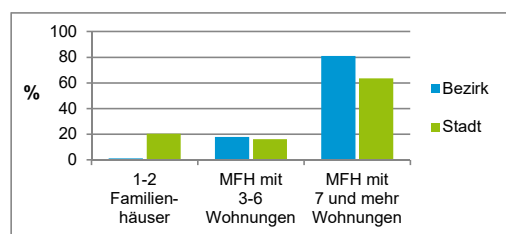
Anteil Haushalte Alleinerziehende



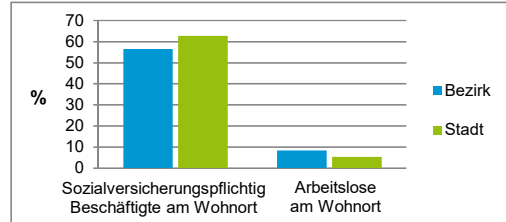
Baualtersgruppen



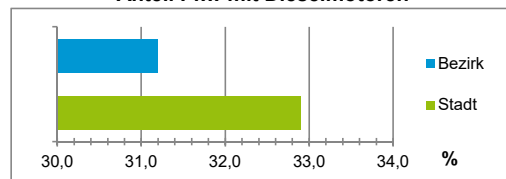
Wohnungsarten



Erwerbsbeteiligung



Anteil Pkw mit Dieselmotoren



### Impressum

Herausgeberin:

Stadt Nürnberg  
Amt für Stadtforschung und Statistik  
für Nürnberg und Fürth  
Unschlittplatz 7a  
90403 Nürnberg  
Telefon 09 11 / 2 31-28 43  
Fax 09 11 / 2 31-28 44  
E-Mail [statistikinfo@stadt.nuernberg.de](mailto:statistikinfo@stadt.nuernberg.de)  
Internet [www.statistik.nuernberg.de](http://www.statistik.nuernberg.de)