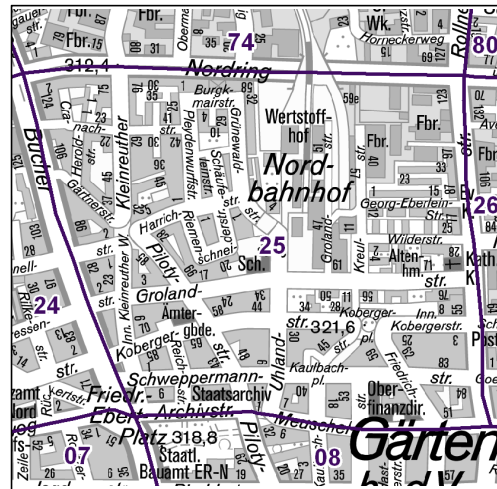
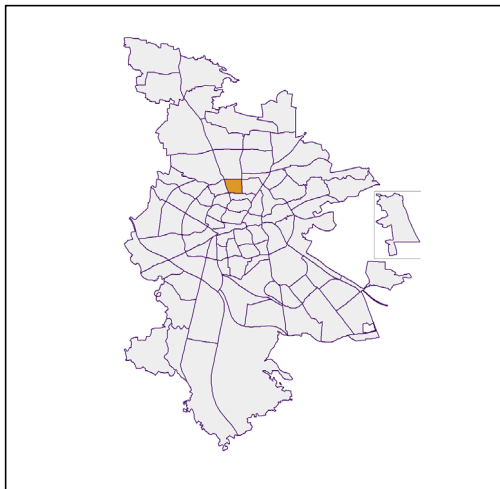


Bezirksdatenblätter Nürnberg 2020

Statistischer Bezirk: 25 Uhlandstraße



	Bezirk	Gesamtstadt
Fläche in ha	71	18 640
Bevölkerung ¹⁾	11 541	532 331
Einwohner je ha	163	29

1) Einwohner mit Hauptwohnung in Nürnberg (Melderegister 31.12.2020)

Einwohner nach Geschlecht	Bezirk		Stadt	
	Zahl	%	Zahl	%
männlich	5 581	48,4		49,2
weiblich	5 960	51,6		50,8
zusammen	11 541	100,0		100,0

Stand: 31.12.2020

Einwohner nach Altersgruppen	Bezirk		Stadt	
	Zahl	%	Zahl	%
0 - 5 Jahre	738	6,4		5,6
6 - 14 Jahre	820	7,1		7,5
15 - 64 Jahre	8 101	70,2		66,8
ab 65 Jahre	1 882	16,3		20,1

Stand: 31.12.2020

Einwohner nach Nationalität	Bezirk		Stadt	
	Zahl	%	Zahl	%
Deutsche	8 794	76,2		75,5
Ausländer	2 747	23,8		24,5
darunter aus der EU	1 203	10,4 ²⁾		11,6 ²⁾
darunter aus der Türkei	429	3,7 ²⁾		3,1 ²⁾

2) Anteil an der Bevölkerung insgesamt

Stand: 31.12.2020

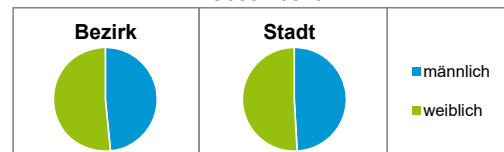
Einwohner nach Familienstand	Bezirk		Stadt	
	Zahl	%	Zahl	%
ledig	5 790	50,2		44,5
verheiratet	4 129	35,8		40,3
verwitwet	567	4,9		6,4
geschieden	1 055	9,1		8,8

Stand: 31.12.2020

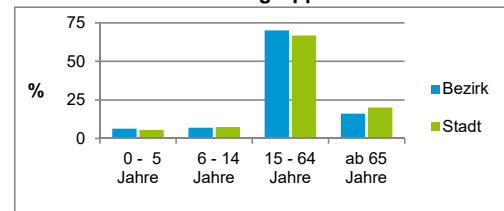
Bevölkerungsveränderung	Bezirk	Stadt
	Einwohner 2019	11 657
Einwohner 2015	11 325	526 920
Veränderung 2020 gegenüber 2019 in %	-1,0	-0,7
Veränderung 2020 gegenüber 2015 in %	1,9	1,0

Stand: 31.12.2020

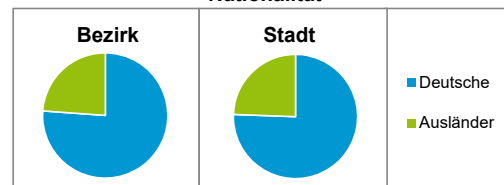
Geschlecht



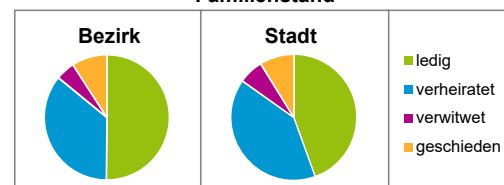
Altersgruppe



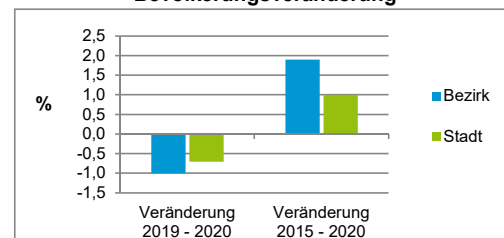
Nationalität



Familienstand



Bevölkerungsveränderung



Statistischer Bezirk: 25 Uhlandstraße

Haushalte	Bezirk		Stadt	
	Zahl	%	Zahl	%
Alleinerziehende	324	4,9		3,9
sonstige Haushalte	6 246	95,1		96,1
zusammen	6 570	100,0		100,0

Stand: 31.12.2020

Wohnungen ³⁾ nach Baualtersgruppen	Bezirk		Stadt	
	Zahl	%	Zahl	%
Altbau (bis 1948)	3 006	46,3		22,9
mittleres Baualter	3 230	49,8		74,3
Neubau (ab 2016)	256	3,9		2,8
ohne Angabe	0	0,0		0,0
zusammen	6 492	100,0		100,0

3) in Wohngebäuden;
ohne Wohnheime

Stand: 31.12.2020

Wohnungen in	Bezirk		Stadt	
	Zahl	%	Zahl	%
Einfamilienhäusern	133	2,0		14,8
Zweifamilienhäusern	26	0,4		5,6
MFH mit 3 - 6 Whg. ⁴⁾	1 069	16,5		16,1
MFH mit 7 und mehr Whg. ⁴⁾	5 264	81,1		63,5
zusammen	6 492	100,0		100,0

4) MFH= Mehrfamilienhäuser

Stand: 31.12.2020

Erwerbsbeteiligung	Bezirk		Stadt	
	Zahl	% ⁵⁾	Zahl	% ⁵⁾
Sozialversicherungspflichtig Beschäftigte am Wohnort	5 085	62,8		62,7
Arbeitslose am Wohnort	481	5,9		5,3

5) %-Anteil an der erwerbsfähigen Bevölkerung

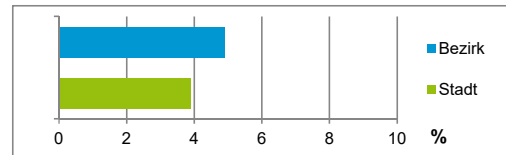
Stand: 31.12.2020

Quelle: Bundesagentur für Arbeit

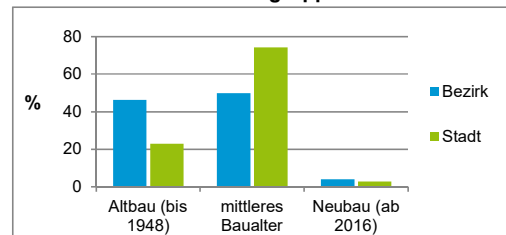
Kraftfahrzeuge	Bezirk		Stadt	
	Zahl	%	Zahl	%
Anzahl der Pkw/Kombi	4 020		248 684	
Pkw/Kombi je 1 000 Einwohner	348		467	
Pkw/Kombi mit Dieselmotor, Anteil in %	29,5		32,9	

Stand: 31.12.2020

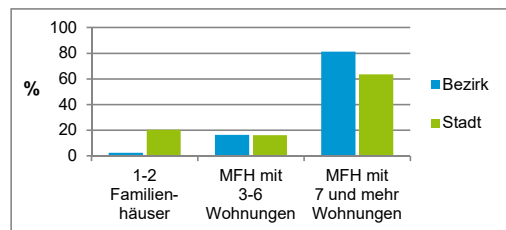
Anteil Haushalte Alleinerziehende



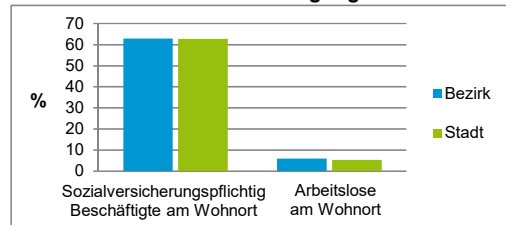
Baualtersgruppen



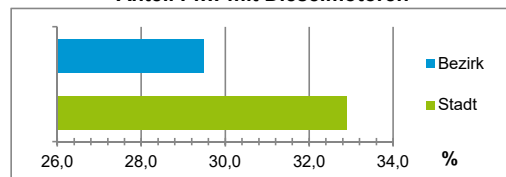
Wohnungsarten



Erwerbsbeteiligung



Anteil Pkw mit Dieselmotoren



Impressum

Herausgeberin:

Stadt Nürnberg
Amt für Stadtforschung und Statistik
für Nürnberg und Fürth
Unschlittplatz 7a
90403 Nürnberg
Telefon 09 11 / 2 31-28 43
Fax 09 11 / 2 31-28 44
E-Mail statistikinfo@stadt.nuernberg.de
Internet www.statistik.nuernberg.de