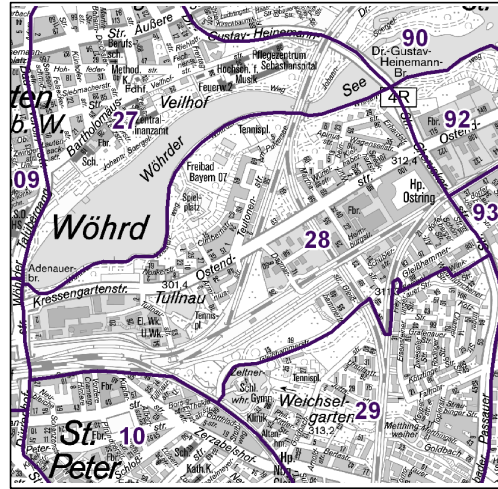


Bezirksdatenblätter Nürnberg 2020

Statistischer Bezirk: 28 Tullnau



	Bezirk		Gesamtstadt	
Fläche in ha	117		18 640	
Bevölkerung ¹⁾	4 039		532 331	
Einwohner je ha	35		29	

1) Einwohner mit Hauptwohnung in Nürnberg (Melderegister 31.12.2020)

	Bezirk		Stadt	
	Zahl	%	Zahl	%
Einwohner nach Geschlecht				
männlich	2 058	51,0		49,2
weiblich	1 981	49,0		50,8
zusammen	4 039	100,0		100,0

Stand: 31.12.2020

	Bezirk		Stadt	
	Zahl	%	Zahl	%
Einwohner nach Altersgruppen				
0 - 5 Jahre	223	5,5		5,6
6 - 14 Jahre	273	6,8		7,5
15 - 64 Jahre	2 813	69,6		66,8
ab 65 Jahre	730	18,1		20,1

Stand: 31.12.2020

	Bezirk		Stadt	
	Zahl	%	Zahl	%
Einwohner nach Nationalität				
Deutsche	2 955	73,2		75,5
Ausländer	1 084	26,8		24,5
darunter aus der EU	457	11,3 ²⁾		11,6 ²⁾
darunter aus der Türkei	180	4,5 ²⁾		3,1 ²⁾

2) Anteil an der Bevölkerung insgesamt

Stand: 31.12.2020

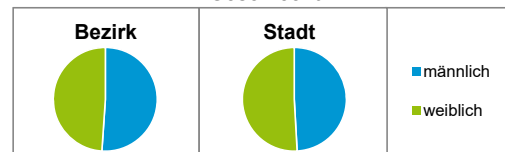
	Bezirk		Stadt	
	Zahl	%	Zahl	%
Einwohner nach Familienstand				
ledig	1 925	47,7		44,5
verheiratet	1 460	36,1		40,3
verwitwet	199	4,9		6,4
geschieden	455	11,3		8,8

Stand: 31.12.2020

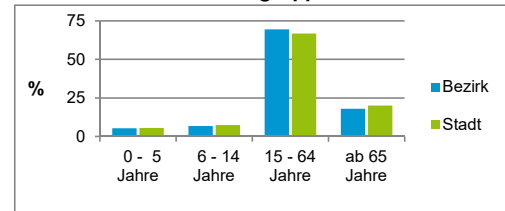
	Bezirk	Stadt
Bevölkerungsveränderung		
Einwohner 2019	4 107	535 886
Einwohner 2015	4 025	526 920
Veränderung 2020 gegenüber 2019 in %	-1,7	-0,7
Veränderung 2020 gegenüber 2015 in %	0,3	1,0

Stand: 31.12.2020

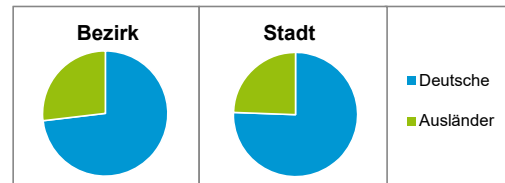
Geschlecht



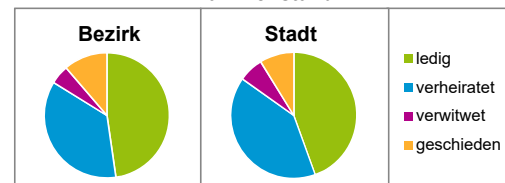
Altersgruppe



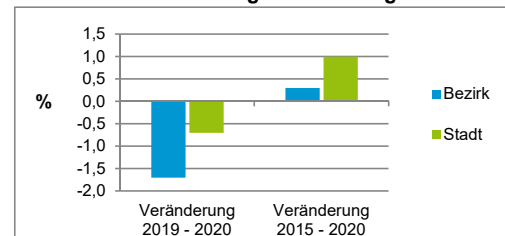
Nationalität



Familienstand



Bevölkerungsveränderung



Statistischer Bezirk: 28 Tullnau

Haushalte	Bezirk		Stadt
	Zahl	%	%
Alleinerziehende	117	5,3	3,9
sonstige Haushalte	2 099	94,7	96,1
zusammen	2 216	100,0	100,0

Stand: 31.12.2020

Wohnungen ³⁾ nach Baualtersgruppen	Bezirk		Stadt
	Zahl	%	%
Altbau (bis 1948)	891	35,7	22,9
mittleres Baualter	1 549	62,1	74,3
Neubau (ab 2016)	54	2,2	2,8
ohne Angabe	0	0,0	0,0
zusammen	2 494	100,0	100,0

3) in Wohngebäuden;
ohne Wohnheime

Stand: 31.12.2020

Wohnungen in	Bezirk		Stadt
	Zahl	%	%
Einfamilienhäusern	167	6,7	14,8
Zweifamilienhäusern	100	4,0	5,6
MFH mit 3 - 6 Whg. ⁴⁾	352	14,1	16,1
MFH mit 7 und mehr Whg. ⁴⁾	1 875	75,2	63,5
zusammen	2 494	100,0	100,0

4) MFH= Mehrfamilienhäuser

Stand: 31.12.2020

Erwerbsbeteiligung	Bezirk		Stadt
	Zahl	% ⁵⁾	% ⁵⁾
Sozialversicherungspflichtig Beschäftigte am Wohnort	1 647	58,5	62,7
Arbeitslose am Wohnort	204	7,3	5,3

5) %-Anteil an der erwerbsfähigen Bevölkerung

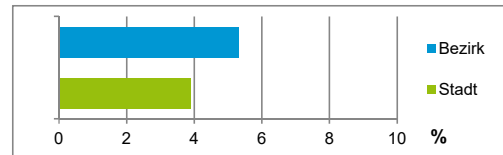
Stand: 31.12.2020

Quelle: Bundesagentur für Arbeit

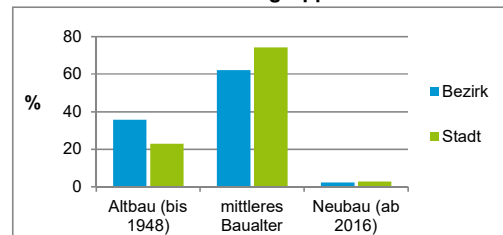
Kraftfahrzeuge	Bezirk		Stadt
	Zahl		
Anzahl der Pkw/Kombi	2 357		248 684
Pkw/Kombi je 1 000 Einwohner	584		467
Pkw/Kombi mit Dieselmotor, Anteil in %	35,0		32,9

Stand: 31.12.2020

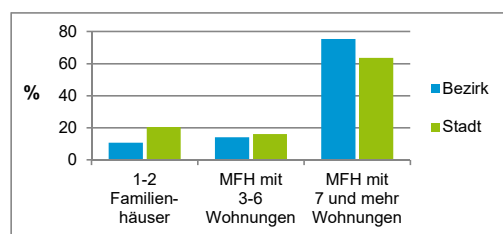
Anteil Haushalte Alleinerziehende



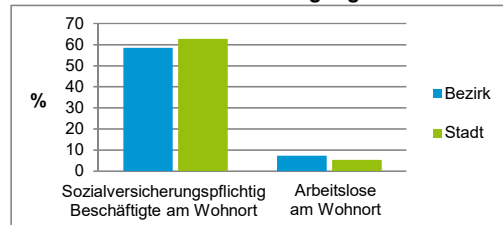
Baualtersgruppen



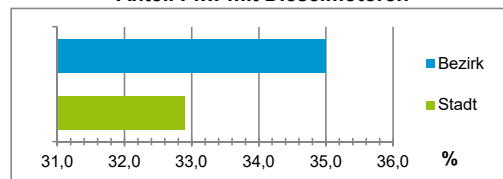
Wohnungsarten



Erwerbsbeteiligung



Anteil Pkw mit Dieselmotoren



Impressum

Herausgeberin:

Stadt Nürnberg
Amt für Stadtforschung und Statistik
für Nürnberg und Fürth
Unschlittplatz 7a
90403 Nürnberg
Telefon 09 11 / 2 31-28 43
Fax 09 11 / 2 31-28 44
E-Mail statistikinfo@stadt.nuernberg.de
Internet www.statistik.nuernberg.de