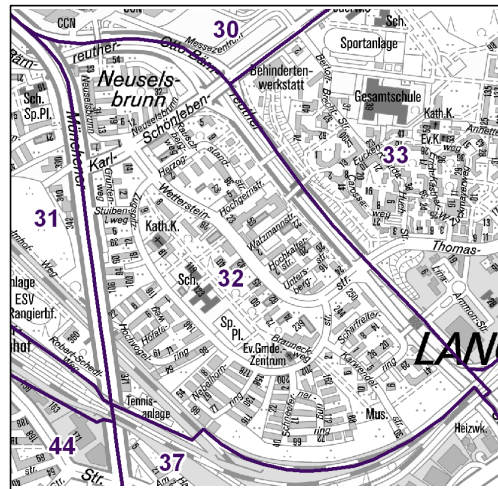
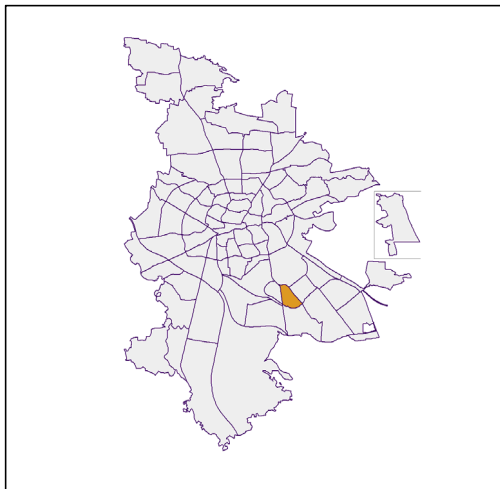


# Bezirksdatenblätter Nürnberg 2020

## Statistischer Bezirk: 32 Langwasser Nordwest



	Bezirk		Gesamtstadt	
Fläche in ha	98		18 640	
Bevölkerung <sup>1)</sup>	7 535		532 331	
Einwohner je ha	77		29	

1) Einwohner mit Hauptwohnung in Nürnberg (Melderegister 31.12.2020)

Einwohner nach Geschlecht	Bezirk		Stadt	
	Zahl	%	Zahl	%
männlich	3 564	47,3		49,2
weiblich	3 971	52,7		50,8
<b>zusammen</b>	<b>7 535</b>	<b>100,0</b>		<b>100,0</b>

Stand: 31.12.2020

Einwohner nach Altersgruppen	Bezirk		Stadt	
	Zahl	%	Zahl	%
0 - 5 Jahre	385	5,1		5,6
6 - 14 Jahre	594	7,9		7,5
15 - 64 Jahre	4 440	58,9		66,8
ab 65 Jahre	2 116	28,1		20,1

Stand: 31.12.2020

Einwohner nach Nationalität	Bezirk		Stadt	
	Zahl	%	Zahl	%
Deutsche	6 052	80,3		75,5
Ausländer	1 483	19,7		24,5
darunter aus der EU	610	8,1 <sup>2)</sup>		11,6 <sup>2)</sup>
darunter aus der Türkei	181	2,4 <sup>2)</sup>		3,1 <sup>2)</sup>

2) Anteil an der Bevölkerung insgesamt

Stand: 31.12.2020

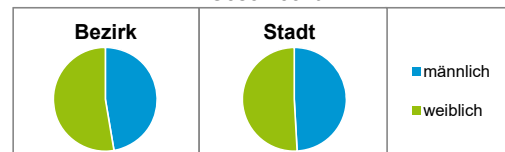
Einwohner nach Familienstand	Bezirk		Stadt	
	Zahl	%	Zahl	%
ledig	2 721	36,1		44,5
verheiratet	3 439	45,6		40,3
verwitwet	669	8,9		6,4
geschieden	706	9,4		8,8

Stand: 31.12.2020

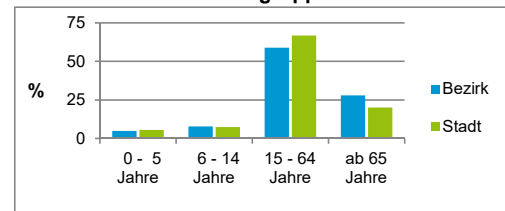
Bevölkerungsveränderung	Bezirk		Stadt	
		Zahl	%	Zahl
Einwohner 2019	7 453		535 886	
Einwohner 2015	7 459		526 920	
Veränderung 2020 gegenüber 2019 in %	1,1		-0,7	
Veränderung 2020 gegenüber 2015 in %	1,0		1,0	

Stand: 31.12.2020

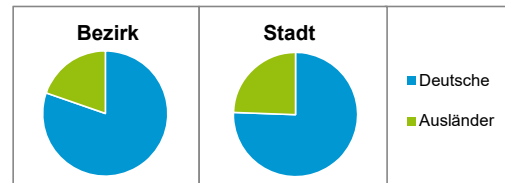
### Geschlecht



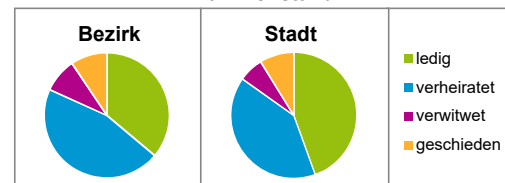
### Altersgruppe



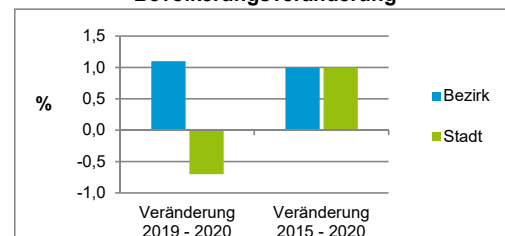
### Nationalität



### Familienstand



### Bevölkerungsveränderung



## Statistischer Bezirk: 32 Langwasser Nordwest

Haushalte	Bezirk		Stadt	
	Zahl	%	Zahl	%
Alleinerziehende	163	4,2		3,9
sonstige Haushalte	3 733	95,8		96,1
<b>zusammen</b>	<b>3 896</b>	<b>100,0</b>		<b>100,0</b>

Stand: 31.12.2020

Wohnungen <sup>3)</sup> nach Baualtersgruppen	Bezirk		Stadt	
	Zahl	%	Zahl	%
Altbau (bis 1948)	1	0,0		22,9
mittleres Baualter	3 883	100,0		74,3
Neubau (ab 2016)	0	0,0		2,8
ohne Angabe	0	0,0		0,0
<b>zusammen</b>	<b>3 884</b>	<b>100,0</b>		<b>100,0</b>

3) in Wohngebäuden;  
ohne Wohnheime

Stand: 31.12.2020

Wohnungen in	Bezirk		Stadt	
	Zahl	%	Zahl	%
Einfamilienhäusern	379	9,8		14,8
Zweifamilienhäusern	24	0,6		5,6
MFH mit 3 - 6 Whg. <sup>4)</sup>	11	0,3		16,1
MFH mit 7 und mehr Whg. <sup>4)</sup>	3 470	89,3		63,5
<b>zusammen</b>	<b>3 884</b>	<b>100,0</b>		<b>100,0</b>

4) MFH= Mehrfamilienhäuser

Stand: 31.12.2020

Erwerbsbeteiligung	Bezirk		Stadt	
	Zahl	% <sup>5)</sup>	Zahl	% <sup>5)</sup>
Sozialversicherungspflichtig Beschäftigte am Wohnort	2 815	63,4		62,7
Arbeitslose am Wohnort	229	5,2		5,3

5) %-Anteil an der erwerbsfähigen Bevölkerung

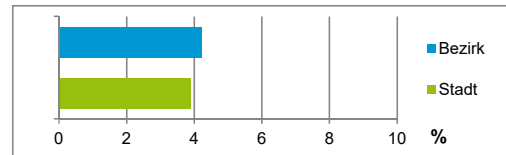
Stand: 31.12.2020

Quelle: Bundesagentur für Arbeit

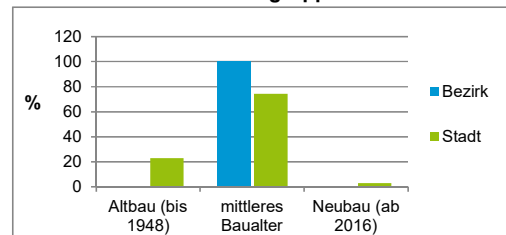
Kraftfahrzeuge	Bezirk		Stadt	
	Zahl		Zahl	
Anzahl der Pkw/Kombi	2 992		248 684	
Pkw/Kombi je 1 000 Einwohner	397		467	
Pkw/Kombi mit Dieselmotor, Anteil in %	29,0		32,9	

Stand: 31.12.2020

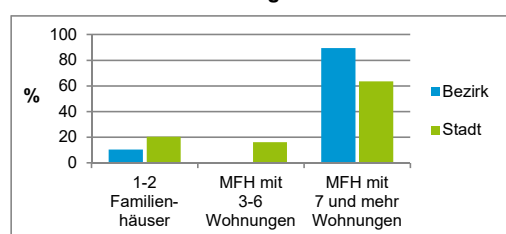
**Anteil Haushalte Alleinerziehende**



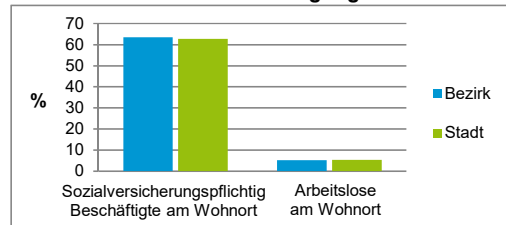
**Baualtersgruppen**



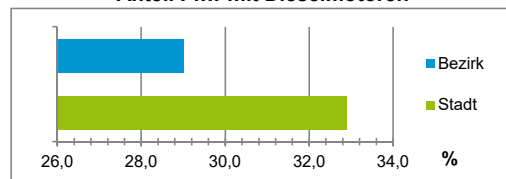
**Wohnungsarten**



**Erwerbsbeteiligung**



**Anteil Pkw mit Dieselmotoren**



### Impressum

Herausgeberin:

Stadt Nürnberg  
 Amt für Stadtforschung und Statistik  
 für Nürnberg und Fürth  
 Unschlittplatz 7a  
 90403 Nürnberg  
 Telefon 09 11 / 2 31-28 43  
 Fax 09 11 / 2 31-28 44  
 E-Mail [statistikinfo@stadt.nuernberg.de](mailto:statistikinfo@stadt.nuernberg.de)  
 Internet [www.statistik.nuernberg.de](http://www.statistik.nuernberg.de)