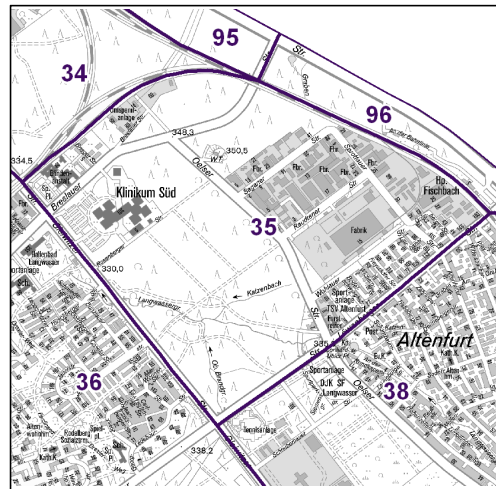
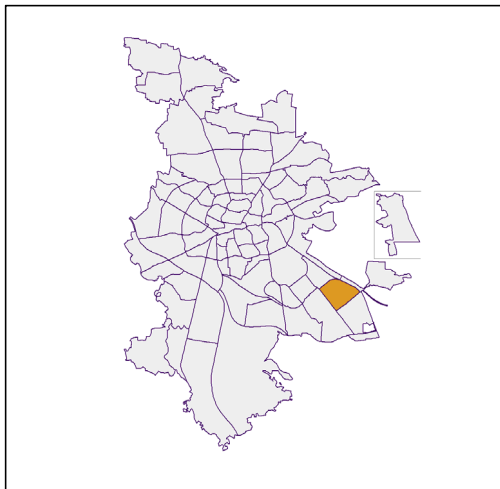


Bezirksdatenblätter Nürnberg 2020

Statistischer Bezirk: 35 Altenfurt Nord



	Bezirk		Gesamtstadt
Fläche in ha	227		18 640
Bevölkerung ¹⁾	1 279		532 331
Einwohner je ha	6		29

1) Einwohner mit Hauptwohnung in Nürnberg (Melderegister 31.12.2020)

Einwohner nach Geschlecht	Bezirk		Stadt	
	Zahl	%	Zahl	%
männlich	668	52,2		49,2
weiblich	611	47,8		50,8
zusammen	1 279	100,0		100,0

Stand: 31.12.2020

Einwohner nach Altersgruppen	Bezirk		Stadt	
	Zahl	%	Zahl	%
0 - 5 Jahre	63	4,9		5,6
6 - 14 Jahre	81	6,3		7,5
15 - 64 Jahre	895	70,0		66,8
ab 65 Jahre	240	18,8		20,1

Stand: 31.12.2020

Einwohner nach Nationalität	Bezirk		Stadt	
	Zahl	%	Zahl	%
Deutsche	1 010	79,0		75,5
Ausländer	269	21,0		24,5
darunter aus der EU	154	12,0 ²⁾		11,6 ²⁾
darunter aus der Türkei	30	2,3 ²⁾		3,1 ²⁾

2) Anteil an der Bevölkerung insgesamt

Stand: 31.12.2020

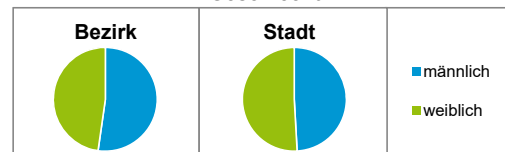
Einwohner nach Familienstand	Bezirk		Stadt	
	Zahl	%	Zahl	%
ledig	547	42,8		44,5
verheiratet	555	43,4		40,3
verwitwet	79	6,2		6,4
geschieden	98	7,7		8,8

Stand: 31.12.2020

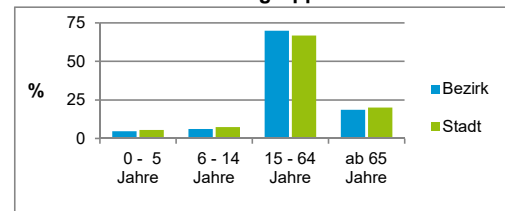
Bevölkerungsveränderung	Bezirk	Stadt
	Einwohner 2019	1 278
Einwohner 2015	1 266	526 920
Veränderung 2020 gegenüber 2019 in %	0,1	-0,7
Veränderung 2020 gegenüber 2015 in %	1,0	1,0

Stand: 31.12.2020

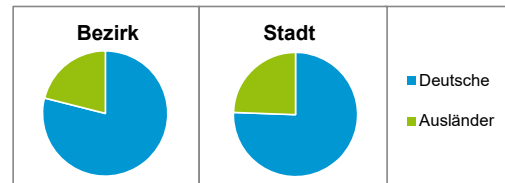
Geschlecht



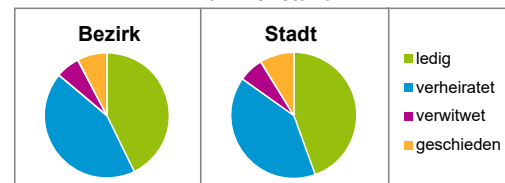
Altersgruppe



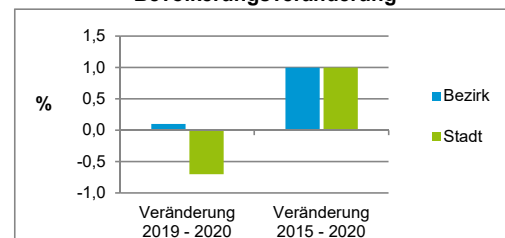
Nationalität



Familienstand



Bevölkerungsveränderung



Statistischer Bezirk: 35 Altenfurt Nord

Haushalte	Bezirk		Stadt
	Zahl	%	%
Alleinerziehende	18	2,9	3,9
sonstige Haushalte	603	97,1	96,1
zusammen	621	100,0	100,0

Stand: 31.12.2020

Wohnungen ³⁾ nach Baualtersgruppen	Bezirk		Stadt
	Zahl	%	%
Altbau (bis 1948)	12	1,9	22,9
mittleres Baualter	605	97,9	74,3
Neubau (ab 2016)	1	0,2	2,8
ohne Angabe	0	0,0	0,0
zusammen	618	100,0	100,0

3) in Wohngebäuden;
ohne Wohnheime

Stand: 31.12.2020

Wohnungen in	Bezirk		Stadt
	Zahl	%	%
Einfamilienhäusern	182	29,4	14,8
Zweifamilienhäusern	154	24,9	5,6
MFH mit 3 - 6 Whg. ⁴⁾	188	30,4	16,1
MFH mit 7 und mehr Whg. ⁴⁾	94	15,2	63,5
zusammen	618	99,9	100,0

4) MFH= Mehrfamilienhäuser

Stand: 31.12.2020

Erwerbsbeteiligung	Bezirk		Stadt
	Zahl	% ⁵⁾	% ⁵⁾
Sozialversicherungspflichtig Beschäftigte am Wohnort	587	65,6	62,7
Arbeitslose am Wohnort	56	6,3	5,3

5) %-Anteil an der erwerbsfähigen Bevölkerung

Stand: 31.12.2020

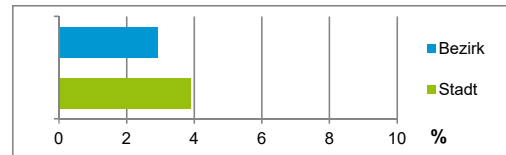
Quelle: Bundesagentur für Arbeit

6) Diese Angaben können seit 2018 aufgrund von Änderungen in den Datenlieferungen der Bundesagentur für Arbeit nur noch zusammengefasst für die Statistischen Bezirke 34 und 35 dargestellt werden.

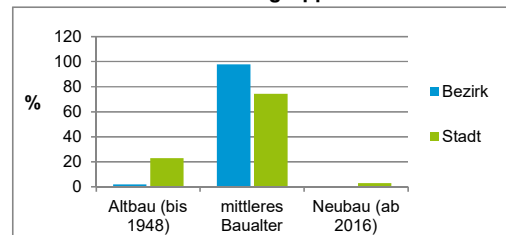
Kraftfahrzeuge	Bezirk		Stadt
	Zahl	%	%
Anzahl der Pkw/Kombi	940		248 684
Pkw/Kombi je 1 000 Einwohner	735		467
Pkw/Kombi mit Dieselmotor, Anteil in %	41,0		32,9

Stand: 31.12.2020

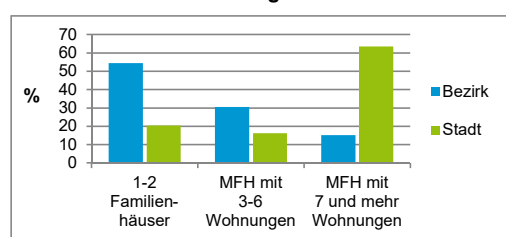
Anteil Haushalte Alleinerziehende



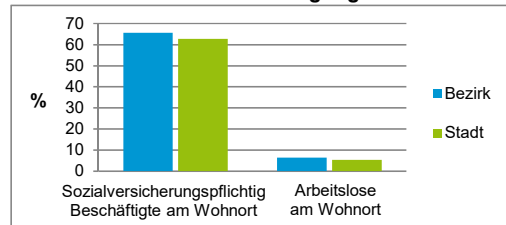
Baualtersgruppen



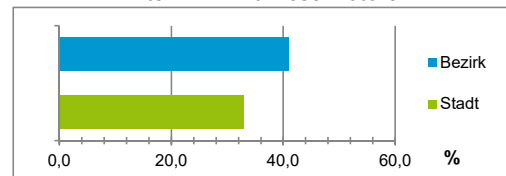
Wohnungsarten



Erwerbsbeteiligung



Anteil Pkw mit Dieselmotoren



Impressum

Herausgeberin:

Stadt Nürnberg
Amt für Stadtforschung und Statistik
für Nürnberg und Fürth
Unschlittplatz 7a
90403 Nürnberg
Telefon 09 11 / 2 31-28 43
Fax 09 11 / 2 31-28 44
E-Mail statistikinfo@stadt.nuernberg.de
Internet www.statistik.nuernberg.de