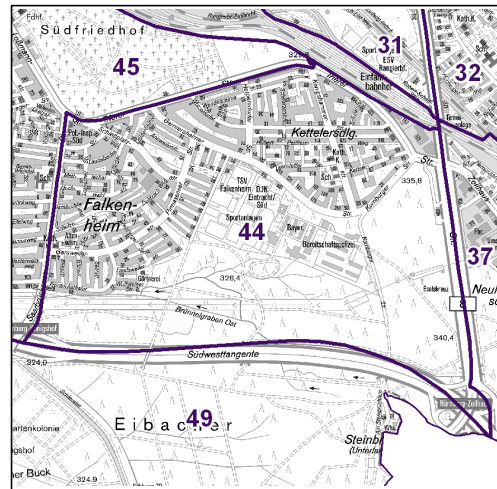
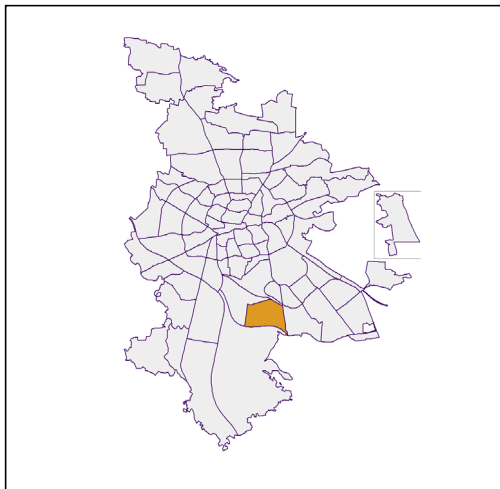


Bezirksdatenblätter Nürnberg 2020

Statistischer Bezirk: 44 Trierer Straße

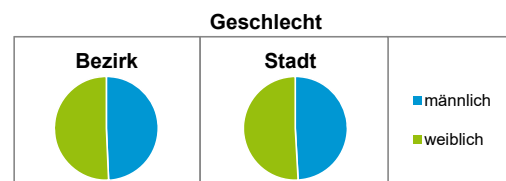


	Bezirk		Gesamtstadt
Fläche in ha	300		18 640
Bevölkerung ¹⁾	5 093		532 331
Einwohner je ha	17		29

1) Einwohner mit Hauptwohnung in Nürnberg (Melderegister 31.12.2020)

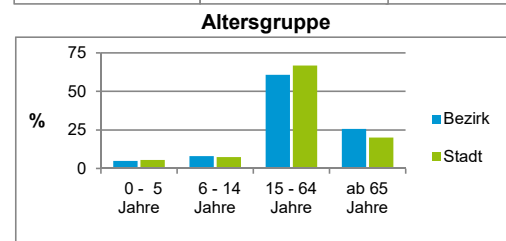
Einwohner nach Geschlecht	Bezirk		Stadt	
	Zahl	%	Zahl	%
männlich	2 511	49,3		49,2
weiblich	2 582	50,7		50,8
zusammen	5 093	100,0		100,0

Stand: 31.12.2020



Einwohner nach Altersgruppen	Bezirk		Stadt	
	Zahl	%	Zahl	%
0 - 5 Jahre	262	5,1		5,6
6 - 14 Jahre	414	8,1		7,5
15 - 64 Jahre	3 101	60,9		66,8
ab 65 Jahre	1 316	25,8		20,1

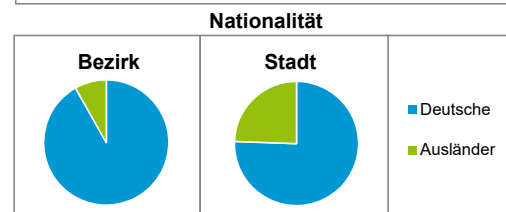
Stand: 31.12.2020



Einwohner nach Nationalität	Bezirk		Stadt	
	Zahl	%	Zahl	%
Deutsche	4 677	91,8		75,5
Ausländer	416	8,2		24,5
darunter aus der EU	189	3,7 ²⁾		11,6 ²⁾
darunter aus der Türkei	71	1,4 ²⁾		3,1 ²⁾

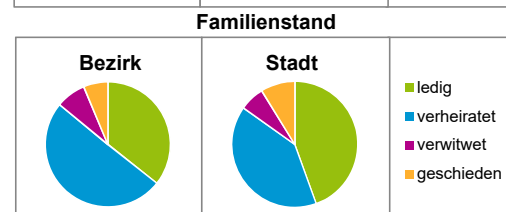
2) Anteil an der Bevölkerung insgesamt

Stand: 31.12.2020



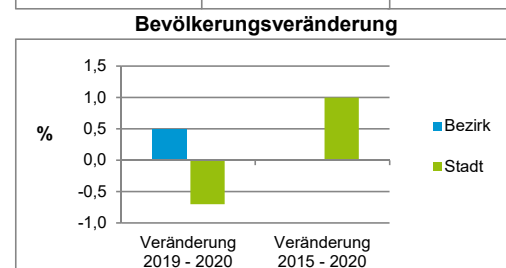
Einwohner nach Familienstand	Bezirk		Stadt	
	Zahl	%	Zahl	%
ledig	1 817	35,7		44,5
verheiratet	2 561	50,3		40,3
verwitwet	394	7,7		6,4
geschieden	321	6,3		8,8

Stand: 31.12.2020



Bevölkerungsveränderung	Bezirk		Stadt	
	Zahl	%	Zahl	%
Einwohner 2019	5 069		535 886	
Einwohner 2015	5 095		526 920	
Veränderung 2020 gegenüber 2019 in %	0,5		-0,7	
Veränderung 2020 gegenüber 2015 in %	0,0		1,0	

Stand: 31.12.2020



Statistischer Bezirk: 44 Trierer Straße

Haushalte	Bezirk		Stadt
	Zahl	%	%
Alleinerziehende	66	2,7	3,9
sonstige Haushalte	2 361	97,3	96,1
zusammen	2 427	100,0	100,0

Stand: 31.12.2020

Wohnungen ³⁾ nach Baualtersgruppen	Bezirk		Stadt
	Zahl	%	%
Altbau (bis 1948)	489	18,5	22,9
mittleres Baualter	2 096	79,2	74,3
Neubau (ab 2016)	60	2,3	2,8
ohne Angabe	0	0,0	0,0
zusammen	2 645	100,0	100,0

3) in Wohngebäuden;
ohne Wohnheime

Stand: 31.12.2020

Wohnungen in	Bezirk		Stadt
	Zahl	%	%
Einfamilienhäusern	1 228	46,4	14,8
Zweifamilienhäusern	930	35,2	5,6
MFH mit 3 - 6 Whg. ⁴⁾	367	13,9	16,1
MFH mit 7 und mehr Whg. ⁴⁾	120	4,5	63,5
zusammen	2 645	100,0	100,0

4) MFH= Mehrfamilienhäuser

Stand: 31.12.2020

Erwerbsbeteiligung	Bezirk		Stadt
	Zahl	% ⁵⁾	% ⁵⁾
Sozialversicherungspflichtig Beschäftigte am Wohnort	1 949	62,9	62,7
Arbeitslose am Wohnort	74	2,4	5,3

5) %-Anteil an der erwerbsfähigen Bevölkerung

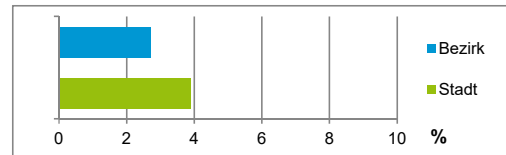
Stand: 31.12.2020

Quelle: Bundesagentur für Arbeit

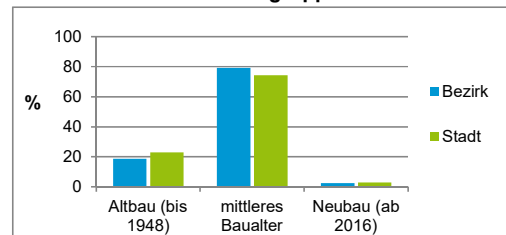
Kraftfahrzeuge	Bezirk		Stadt
	Zahl		
Anzahl der Pkw/Kombi	3 069		248 684
Pkw/Kombi je 1 000 Einwohner	603		467
Pkw/Kombi mit Dieselmotor, Anteil in %	30,0		32,9

Stand: 31.12.2020

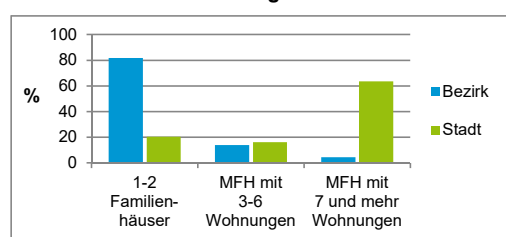
Anteil Haushalte Alleinerziehende



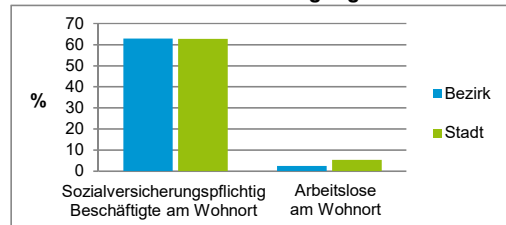
Baualtersgruppen



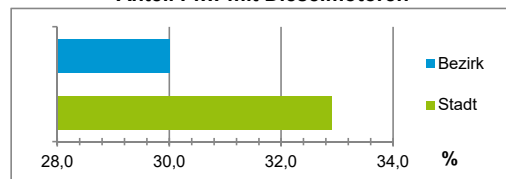
Wohnungsarten



Erwerbsbeteiligung



Anteil Pkw mit Dieselmotoren



Impressum

Herausgeberin:

Stadt Nürnberg
Amt für Stadtforschung und Statistik
für Nürnberg und Fürth
Unschlittplatz 7a
90403 Nürnberg
Telefon 09 11 / 2 31-28 43
Fax 09 11 / 2 31-28 44
E-Mail statistikinfo@stadt.nuernberg.de
Internet www.statistik.nuernberg.de