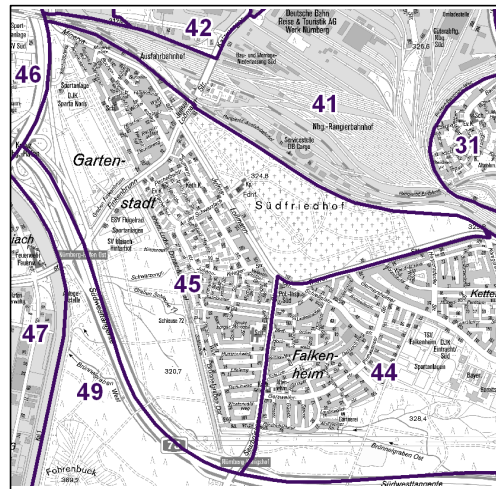
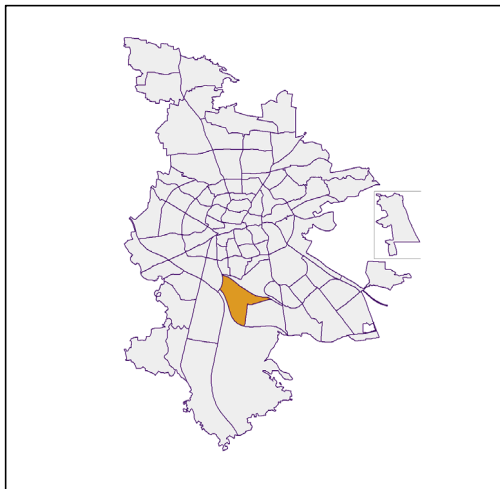


Bezirksdatenblätter Nürnberg 2020

Statistischer Bezirk: 45 Gartenstadt



	Bezirk		Gesamtstadt	
Fläche in ha	313		18 640	
Bevölkerung ¹⁾	7 349		532 331	
Einwohner je ha	23		29	

1) Einwohner mit Hauptwohnung in Nürnberg (Melderegister 31.12.2020)

	Bezirk		Stadt	
	Zahl	%	Zahl	%
Einwohner nach Geschlecht				
männlich	3 454	47,0		49,2
weiblich	3 895	53,0		50,8
zusammen	7 349	100,0		100,0

Stand: 31.12.2020

	Bezirk		Stadt	
	Zahl	%	Zahl	%
Einwohner nach Altersgruppen				
0 - 5 Jahre	368	5,0		5,6
6 - 14 Jahre	503	6,8		7,5
15 - 64 Jahre	4 429	60,3		66,8
ab 65 Jahre	2 049	27,9		20,1

Stand: 31.12.2020

	Bezirk		Stadt	
	Zahl	%	Zahl	%
Einwohner nach Nationalität				
Deutsche	6 482	88,2		75,5
Ausländer	867	11,8		24,5
darunter aus der EU	451	6,1 ²⁾		11,6 ²⁾
darunter aus der Türkei	152	2,1 ²⁾		3,1 ²⁾

2) Anteil an der Bevölkerung insgesamt

Stand: 31.12.2020

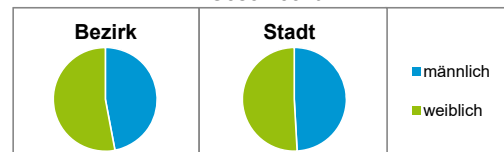
	Bezirk		Stadt	
	Zahl	%	Zahl	%
Einwohner nach Familienstand				
ledig	2 622	35,7		44,5
verheiratet	3 331	45,3		40,3
verwitwet	689	9,4		6,4
geschieden	707	9,6		8,8

Stand: 31.12.2020

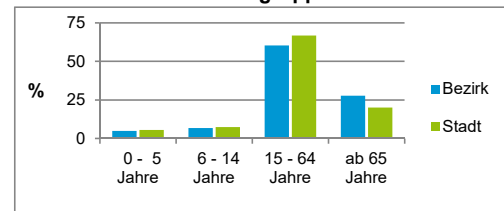
	Bezirk	Stadt
Bevölkerungsveränderung		
Einwohner 2019	7 448	535 886
Einwohner 2015	7 477	526 920
Veränderung 2020 gegenüber 2019 in %	-1,3	-0,7
Veränderung 2020 gegenüber 2015 in %	-1,7	1,0

Stand: 31.12.2020

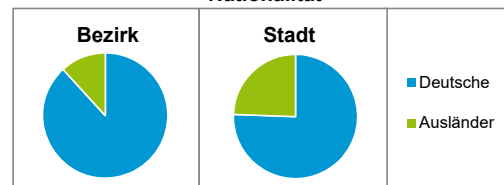
Geschlecht



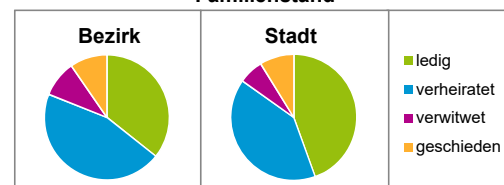
Altersgruppe



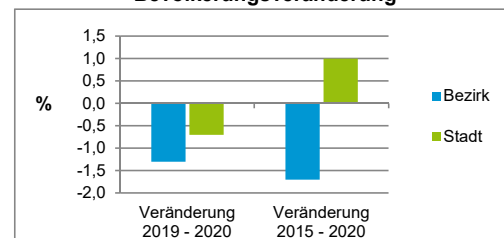
Nationalität



Familienstand



Bevölkerungsveränderung



Statistischer Bezirk: 45 Gartenstadt

Haushalte	Bezirk		Stadt	
	Zahl	%	Zahl	%
Alleinerziehende	167	4,1		3,9
sonstige Haushalte	3 917	95,9		96,1
zusammen	4 084	100,0		100,0

Stand: 31.12.2020

Wohnungen ³⁾ nach Baualtersgruppen	Bezirk		Stadt	
	Zahl	%	Zahl	%
Altbau (bis 1948)	1 304	30,7		22,9
mittleres Baualter	2 911	68,5		74,3
Neubau (ab 2016)	33	0,8		2,8
ohne Angabe	0	0,0		0,0
zusammen	4 248	100,0		100,0

3) in Wohngebäuden;
ohne Wohnheime

Stand: 31.12.2020

Wohnungen in	Bezirk		Stadt	
	Zahl	%	Zahl	%
Einfamilienhäusern	1 284	30,2		14,8
Zweifamilienhäusern	282	6,6		5,6
MFH mit 3 - 6 Whg. ⁴⁾	972	22,9		16,1
MFH mit 7 und mehr Whg. ⁴⁾	1 710	40,3		63,5
zusammen	4 248	100,0		100,0

4) MFH= Mehrfamilienhäuser

Stand: 31.12.2020

Erwerbsbeteiligung	Bezirk		Stadt	
	Zahl	% ⁵⁾	Zahl	% ⁵⁾
Sozialversicherungspflichtig Beschäftigte am Wohnort	3 020	68,2		62,7
Arbeitslose am Wohnort	139	3,1		5,3

5) %-Anteil an der erwerbsfähigen Bevölkerung

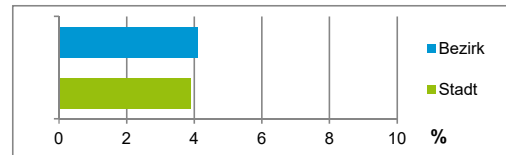
Stand: 31.12.2020

Quelle: Bundesagentur für Arbeit

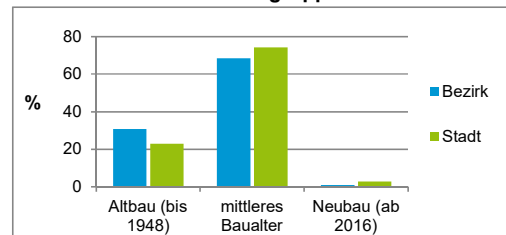
Kraftfahrzeuge	Bezirk		Stadt	
	Zahl	%	Zahl	%
Anzahl der Pkw/Kombi	3 809		248 684	
Pkw/Kombi je 1 000 Einwohner	518		467	
Pkw/Kombi mit Dieselmotor, Anteil in %	23,2		32,9	

Stand: 31.12.2020

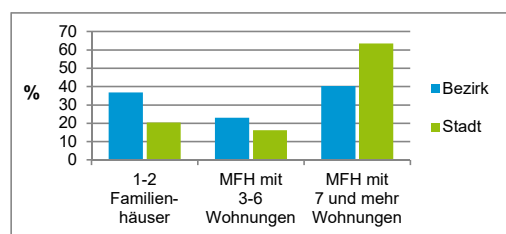
Anteil Haushalte Alleinerziehende



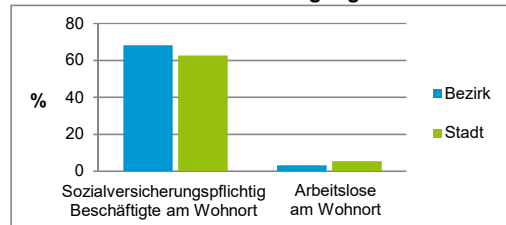
Baualtersgruppen



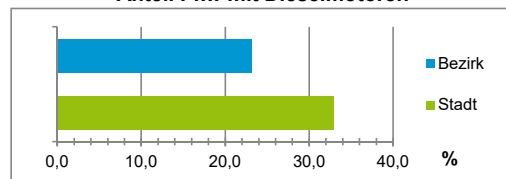
Wohnungsarten



Erwerbsbeteiligung



Anteil Pkw mit Dieselmotoren



Impressum

Herausgeberin:

Stadt Nürnberg
Amt für Stadtforschung und Statistik
für Nürnberg und Fürth
Unschlittplatz 7a
90403 Nürnberg
Telefon 09 11 / 2 31-28 43
Fax 09 11 / 2 31-28 44
E-Mail statistikinfo@stadt.nuernberg.de
Internet www.statistik.nuernberg.de