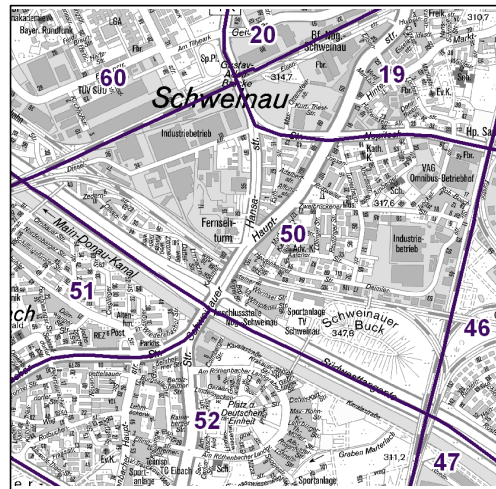
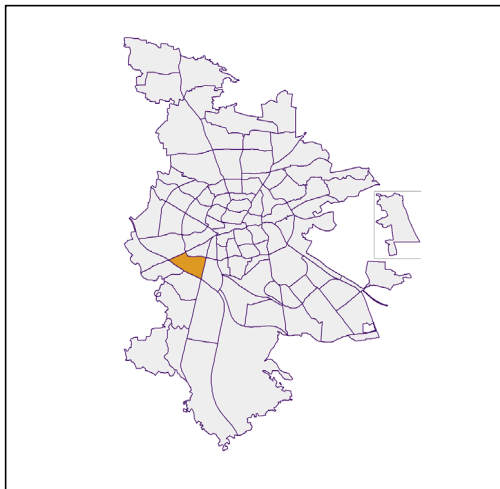


Bezirksdatenblätter Nürnberg 2020

Statistischer Bezirk: 50 Hohe Marter



	Bezirk		Gesamtstadt	
Fläche in ha	168		18 640	
Bevölkerung ¹⁾	7 119		532 331	
Einwohner je ha	42		29	

1) Einwohner mit Hauptwohnung in Nürnberg (Melderegister 31.12.2020)

	Bezirk		Stadt	
	Zahl	%	Zahl	%
Einwohner nach Geschlecht				
männlich	3 515	49,4		49,2
weiblich	3 604	50,6		50,8
zusammen	7 119	100,0		100,0

Stand: 31.12.2020

	Bezirk		Stadt	
	Zahl	%	Zahl	%
Einwohner nach Altersgruppen				
0 - 5 Jahre	396	5,6		5,6
6 - 14 Jahre	560	7,9		7,5
15 - 64 Jahre	4 746	66,7		66,8
ab 65 Jahre	1 417	19,9		20,1

Stand: 31.12.2020

	Bezirk		Stadt	
	Zahl	%	Zahl	%
Einwohner nach Nationalität				
Deutsche	4 851	68,1		75,5
Ausländer	2 268	31,9		24,5
darunter aus der EU	1 195	16,8 ²⁾		11,6 ²⁾
darunter aus der Türkei	466	6,5 ²⁾		3,1 ²⁾

2) Anteil an der Bevölkerung insgesamt

Stand: 31.12.2020

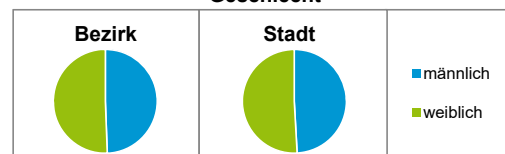
	Bezirk		Stadt	
	Zahl	%	Zahl	%
Einwohner nach Familienstand				
ledig	2 958	41,6		44,5
verheiratet	3 015	42,4		40,3
verwitwet	485	6,8		6,4
geschieden	661	9,3		8,8

Stand: 31.12.2020

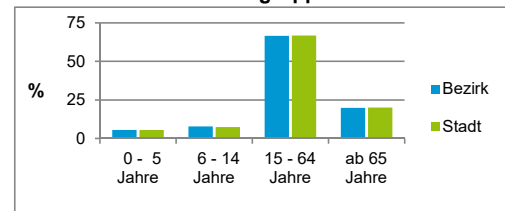
	Bezirk	Stadt
Bevölkerungsveränderung		
Einwohner 2019	7 248	535 886
Einwohner 2015	7 097	526 920
Veränderung 2020 gegenüber 2019 in %	-1,8	-0,7
Veränderung 2020 gegenüber 2015 in %	0,3	1,0

Stand: 31.12.2020

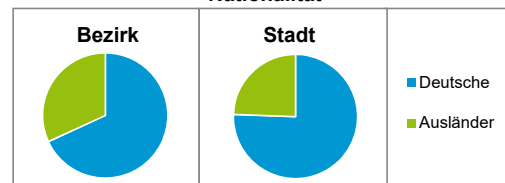
Geschlecht



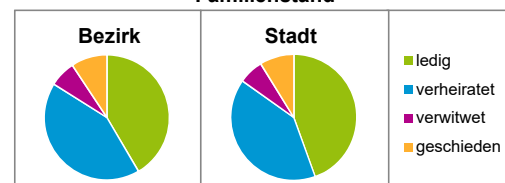
Altersgruppe



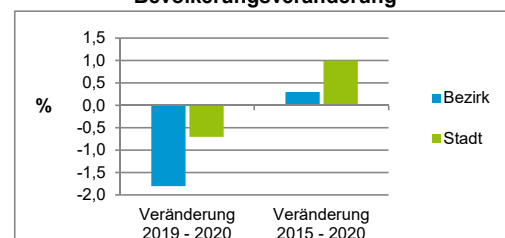
Nationalität



Familienstand



Bevölkerungsveränderung



Statistischer Bezirk: 50 Hohe Marter

Haushalte	Bezirk		Stadt	
	Zahl	%	Zahl	%
Alleinerziehende	194	5,3		3,9
sonstige Haushalte	3 476	94,7		96,1
zusammen	3 670	100,0		100,0

Stand: 31.12.2020

Wohnungen ³⁾ nach Baualtersgruppen	Bezirk		Stadt	
	Zahl	%	Zahl	%
Altbau (bis 1948)	626	16,8		22,9
mittleres Baualter	3 005	80,6		74,3
Neubau (ab 2016)	96	2,6		2,8
ohne Angabe	0	0,0		0,0
zusammen	3 727	100,0		100,0

3) in Wohngebäuden;
ohne Wohnheime

Stand: 31.12.2020

Wohnungen in	Bezirk		Stadt	
	Zahl	%	Zahl	%
Einfamilienhäusern	306	8,2		14,8
Zweifamilienhäusern	124	3,3		5,6
MFH mit 3 - 6 Whg. ⁴⁾	813	21,8		16,1
MFH mit 7 und mehr Whg. ⁴⁾	2 484	66,6		63,5
zusammen	3 727	99,9		100,0

4) MFH= Mehrfamilienhäuser

Stand: 31.12.2020

Erwerbsbeteiligung	Bezirk		Stadt	
	Zahl	% ⁵⁾	Zahl	% ⁵⁾
Sozialversicherungspflichtig Beschäftigte am Wohnort	3 000	63,2		62,7
Arbeitslose am Wohnort	299	6,3		5,3

5) %-Anteil an der erwerbsfähigen Bevölkerung

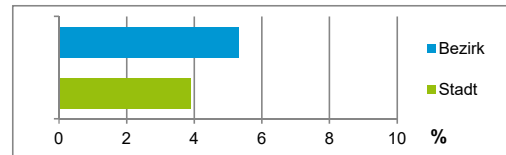
Stand: 31.12.2020

Quelle: Bundesagentur für Arbeit

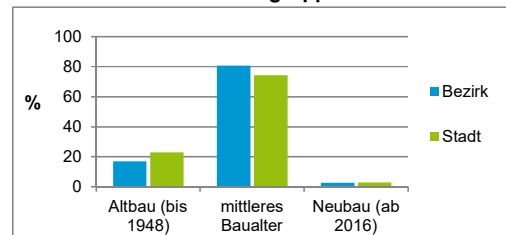
Kraftfahrzeuge	Bezirk		Stadt	
	Zahl	%	Zahl	%
Anzahl der Pkw/Kombi	3 063		248 684	
Pkw/Kombi je 1 000 Einwohner	430		467	
Pkw/Kombi mit Dieselmotor, Anteil in %	35,7		32,9	

Stand: 31.12.2020

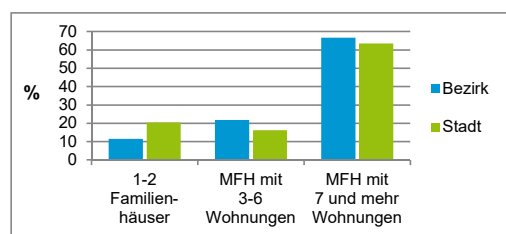
Anteil Haushalte Alleinerziehende



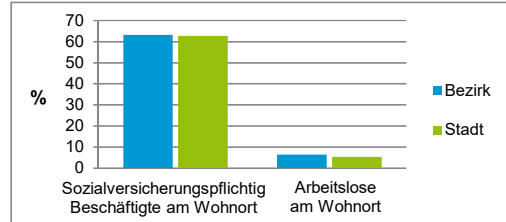
Baualtersgruppen



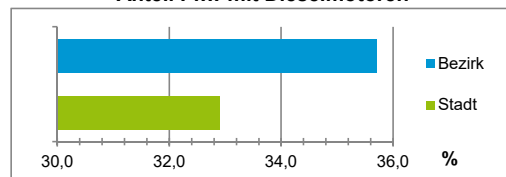
Wohnungsarten



Erwerbsbeteiligung



Anteil Pkw mit Dieselmotoren



Impressum

Herausgeberin:

Stadt Nürnberg
Amt für Stadtforschung und Statistik
für Nürnberg und Fürth
Unschlittplatz 7a
90403 Nürnberg
Telefon 09 11 / 2 31-28 43
Fax 09 11 / 2 31-28 44
E-Mail statistikinfo@stadt.nuernberg.de
Internet www.statistik.nuernberg.de