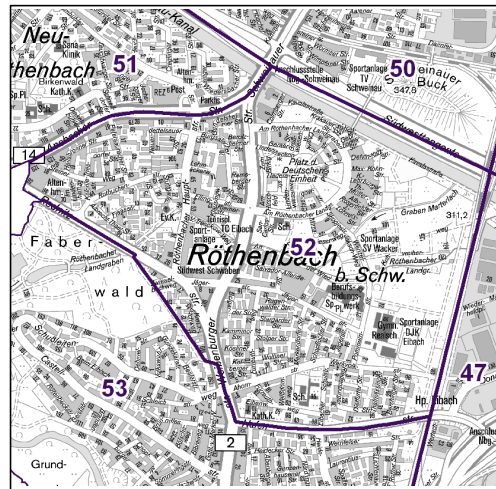
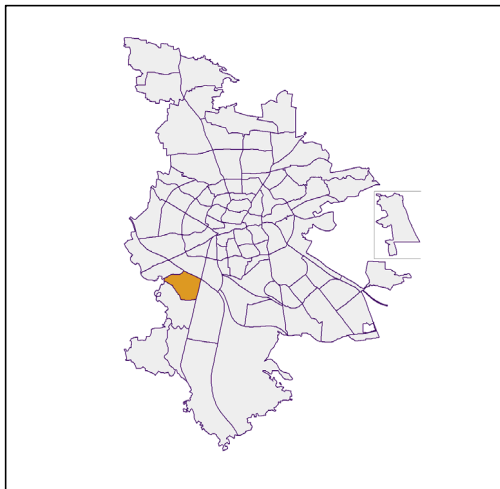


Bezirksdatenblätter Nürnberg 2020

Statistischer Bezirk: 52 Röthenbach Ost



	Bezirk		Gesamtstadt
Fläche in ha	212		18 640
Bevölkerung ¹⁾	12 270		532 331
Einwohner je ha	58		29

1) Einwohner mit Hauptwohnung in Nürnberg (Melderegister 31.12.2020)

	Bezirk		Stadt	
	Zahl	%	Zahl	%
Einwohner nach Geschlecht				
männlich	5 848	47,7		49,2
weiblich	6 422	52,3		50,8
zusammen	12 270	100,0		100,0

Stand: 31.12.2020

	Bezirk		Stadt	
	Zahl	%	Zahl	%
Einwohner nach Altersgruppen				
0 - 5 Jahre	584	4,8		5,6
6 - 14 Jahre	894	7,3		7,5
15 - 64 Jahre	7 695	62,7		66,8
ab 65 Jahre	3 097	25,2		20,1

Stand: 31.12.2020

	Bezirk		Stadt	
	Zahl	%	Zahl	%
Einwohner nach Nationalität				
Deutsche	10 488	85,5		75,5
Ausländer	1 782	14,5		24,5
darunter aus der EU	927	7,6 ²⁾		11,6 ²⁾
darunter aus der Türkei	244	2,0 ²⁾		3,1 ²⁾

2) Anteil an der Bevölkerung insgesamt

Stand: 31.12.2020

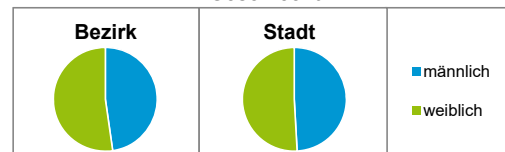
	Bezirk		Stadt	
	Zahl	%	Zahl	%
Einwohner nach Familienstand				
ledig	4 520	36,8		44,5
verheiratet	5 785	47,1		40,3
verwitwet	1 004	8,2		6,4
geschieden	961	7,8		8,8

Stand: 31.12.2020

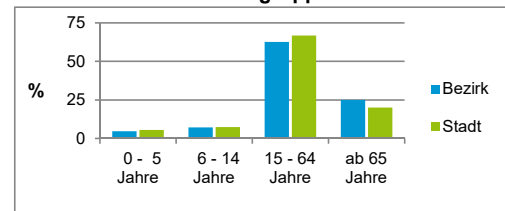
	Bezirk	Stadt
Bevölkerungsveränderung		
Einwohner 2019	12 305	535 886
Einwohner 2015	11 878	526 920
Veränderung 2020 gegenüber 2019 in %	-0,3	-0,7
Veränderung 2020 gegenüber 2015 in %	3,3	1,0

Stand: 31.12.2020

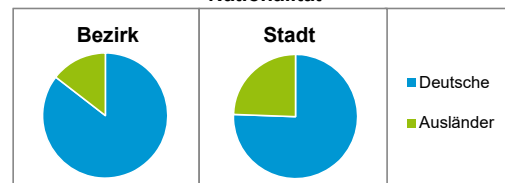
Geschlecht



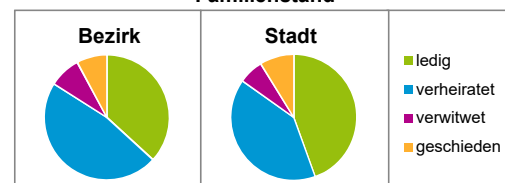
Altersgruppe



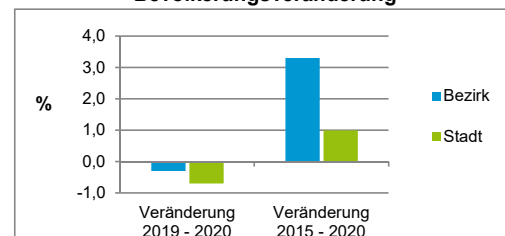
Nationalität



Familienstand



Bevölkerungsveränderung



Statistischer Bezirk: 52 Röthenbach Ost

Haushalte	Bezirk		Stadt
	Zahl	%	%
Alleinerziehende	228	3,7	3,9
sonstige Haushalte	5 897	96,3	96,1
zusammen	6 125	100,0	100,0

Stand: 31.12.2020

Wohnungen ³⁾ nach Baualtersgruppen	Bezirk		Stadt
	Zahl	%	%
Altbau (bis 1948)	264	4,0	22,9
mittleres Baualter	5 968	90,1	74,3
Neubau (ab 2016)	394	5,9	2,8
ohne Angabe	0	0,0	0,0
zusammen	6 626	100,0	100,0

3) in Wohngebäuden;
ohne Wohnheime

Stand: 31.12.2020

Wohnungen in	Bezirk		Stadt
	Zahl	%	%
Einfamilienhäusern	1 209	18,2	14,8
Zweifamilienhäusern	346	5,2	5,6
MFH mit 3 - 6 Whg. ⁴⁾	889	13,4	16,1
MFH mit 7 und mehr Whg. ⁴⁾	4 182	63,1	63,5
zusammen	6 626	99,9	100,0

4) MFH= Mehrfamilienhäuser

Stand: 31.12.2020

Erwerbsbeteiligung	Bezirk		Stadt
	Zahl	% ⁵⁾	% ⁵⁾
Sozialversicherungspflichtig Beschäftigte am Wohnort	5 106	66,4	62,7
Arbeitslose am Wohnort	287	3,7	5,3

5) %-Anteil an der erwerbsfähigen Bevölkerung

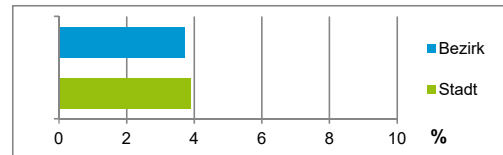
Stand: 31.12.2020

Quelle: Bundesagentur für Arbeit

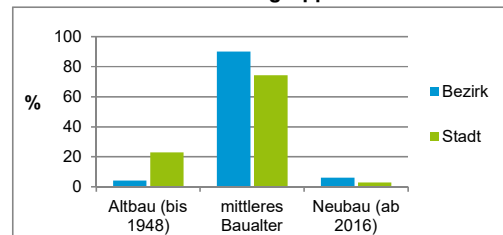
Kraftfahrzeuge	Bezirk		Stadt
	Zahl		
Anzahl der Pkw/Kombi	5 980		248 684
Pkw/Kombi je 1 000 Einwohner	487		467
Pkw/Kombi mit Dieselmotor, Anteil in %	29,2		32,9

Stand: 31.12.2020

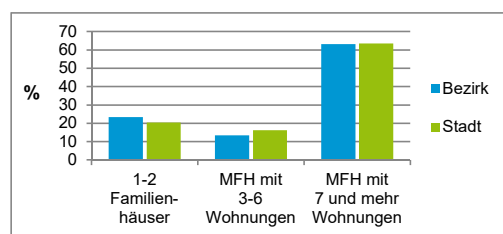
Anteil Haushalte Alleinerziehende



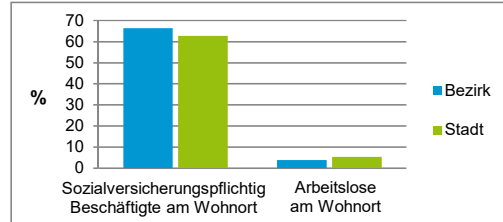
Baualtersgruppen



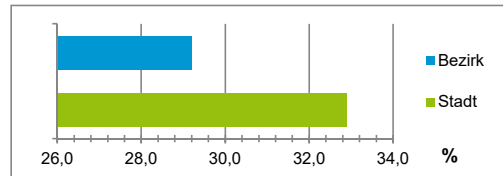
Wohnungsarten



Erwerbsbeteiligung



Anteil Pkw mit Dieselmotoren



Impressum

Herausgeberin:

Stadt Nürnberg
Amt für Stadtforschung und Statistik
für Nürnberg und Fürth
Unschlittplatz 7a
90403 Nürnberg
Telefon 09 11 / 2 31-28 43
Fax 09 11 / 2 31-28 44
E-Mail statistikinfo@stadt.nuernberg.de
Internet www.statistik.nuernberg.de