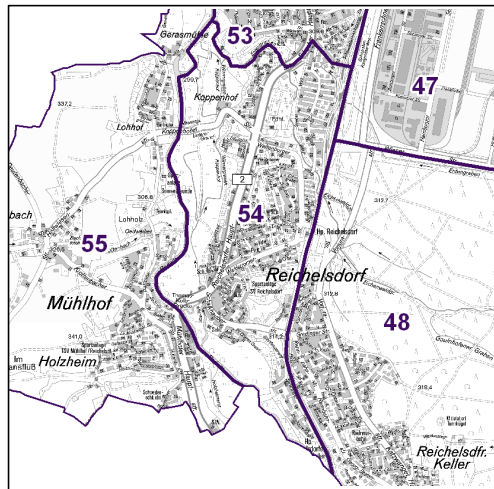
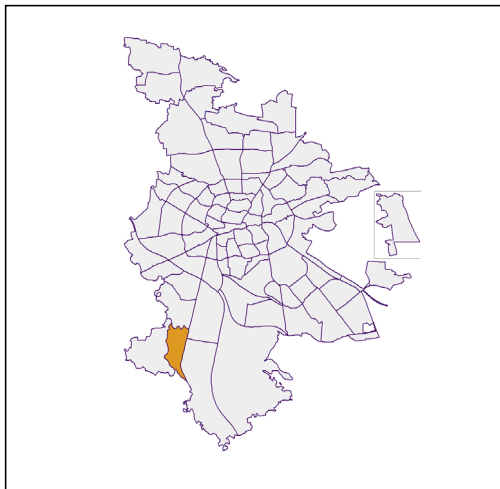


# Bezirksdatenblätter Nürnberg 2020

## Statistischer Bezirk: 54 Reichelsdorf



	Bezirk		Gesamtstadt	
<b>Fläche in ha</b>	<b>240</b>		<b>18 640</b>	
<b>Bevölkerung <sup>1)</sup></b>	<b>7 903</b>		<b>532 331</b>	
<b>Einwohner je ha</b>	<b>33</b>		<b>29</b>	

1) Einwohner mit Hauptwohnung in Nürnberg (Melderegister 31.12.2020)

Einwohner nach Geschlecht	Bezirk		Stadt	
	Zahl	%	Zahl	%
männlich	3 732	47,2		49,2
weiblich	4 171	52,8		50,8
<b>zusammen</b>	<b>7 903</b>	<b>100,0</b>		<b>100,0</b>

Stand: 31.12.2020

Einwohner nach Altersgruppen	Bezirk		Stadt	
	Zahl	%	Zahl	%
0 - 5 Jahre	511	6,5		5,6
6 - 14 Jahre	665	8,4		7,5
15 - 64 Jahre	4 826	61,1		66,8
ab 65 Jahre	1 901	24,1		20,1

Stand: 31.12.2020

Einwohner nach Nationalität	Bezirk		Stadt	
	Zahl	%	Zahl	%
Deutsche	6 202	78,5		75,5
Ausländer	1 701	21,5		24,5
darunter aus der EU	814	10,3 <sup>2)</sup>		11,6 <sup>2)</sup>
darunter aus der Türkei	116	1,5 <sup>2)</sup>		3,1 <sup>2)</sup>

2) Anteil an der Bevölkerung insgesamt

Stand: 31.12.2020

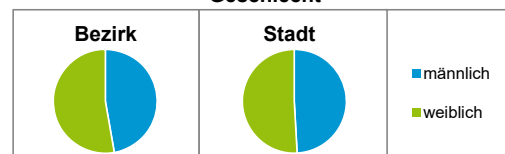
Einwohner nach Familienstand	Bezirk		Stadt	
	Zahl	%	Zahl	%
ledig	3 048	38,6		44,5
verheiratet	3 406	43,1		40,3
verwitwet	644	8,1		6,4
geschieden	805	10,2		8,8

Stand: 31.12.2020

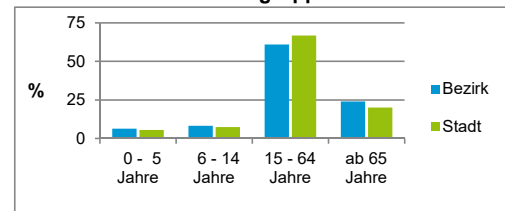
Bevölkerungsveränderung	Bezirk		Stadt	
		Zahl	%	Zahl
Einwohner 2019	7 878		535 886	
Einwohner 2015	7 425		526 920	
Veränderung 2020 gegenüber 2019 in %	0,3		-0,7	
Veränderung 2020 gegenüber 2015 in %	6,4		1,0	

Stand: 31.12.2020

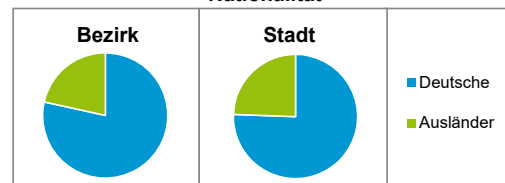
### Geschlecht



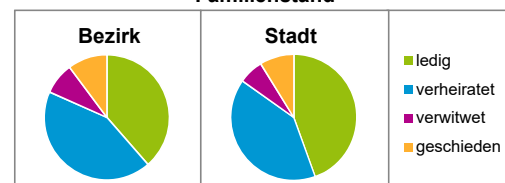
### Altersgruppe



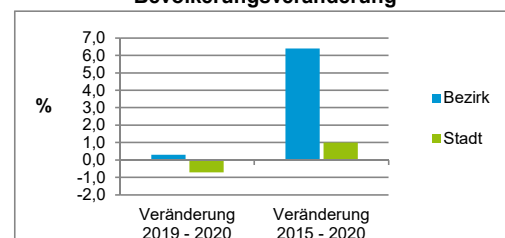
### Nationalität



### Familienstand



### Bevölkerungsveränderung



## Statistischer Bezirk: 54 Reichelsdorf

Haushalte	Bezirk		Stadt	
	Zahl	%	Zahl	%
Alleinerziehende	225	5,6		3,9
sonstige Haushalte	3 791	94,4		96,1
<b>zusammen</b>	<b>4 016</b>	<b>100,0</b>		<b>100,0</b>

Stand: 31.12.2020

Wohnungen <sup>3)</sup> nach Baualtersgruppen	Bezirk		Stadt	
	Zahl	%	Zahl	%
Altbau (bis 1948)	500	12,3		22,9
mittleres Baualter	3 405	83,5		74,3
Neubau (ab 2016)	174	4,3		2,8
ohne Angabe	0	0,0		0,0
<b>zusammen</b>	<b>4 079</b>	<b>100,1</b>		<b>100,0</b>

3) in Wohngebäuden;  
ohne Wohnheime

Stand: 31.12.2020

Wohnungen in	Bezirk		Stadt	
	Zahl	%	Zahl	%
Einfamilienhäusern	761	18,7		14,8
Zweifamilienhäusern	440	10,8		5,6
MFH mit 3 - 6 Whg. <sup>4)</sup>	619	15,2		16,1
MFH mit 7 und mehr Whg. <sup>4)</sup>	2 259	55,4		63,5
<b>zusammen</b>	<b>4 079</b>	<b>100,1</b>		<b>100,0</b>

4) MFH= Mehrfamilienhäuser

Stand: 31.12.2020

Erwerbsbeteiligung	Bezirk		Stadt	
	Zahl	% <sup>5)</sup>	Zahl	% <sup>5)</sup>
Sozialversicherungspflichtig Beschäftigte am Wohnort	3 046	63,1		62,7
Arbeitslose am Wohnort	316	6,5		5,3

5) %-Anteil an der erwerbsfähigen Bevölkerung

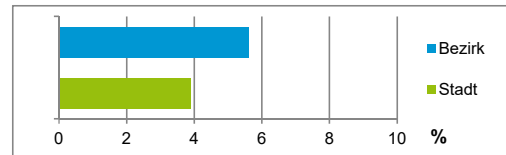
Stand: 31.12.2020

Quelle: Bundesagentur für Arbeit

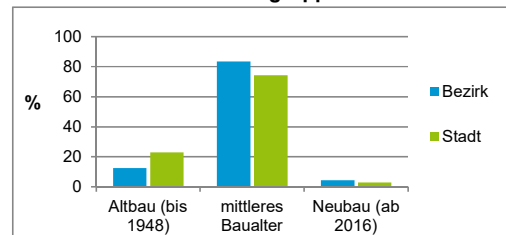
Kraftfahrzeuge	Bezirk		Stadt	
	Zahl		Zahl	
Anzahl der Pkw/Kombi	3 622		248 684	
Pkw/Kombi je 1 000 Einwohner	458		467	
Pkw/Kombi mit Dieselmotor, Anteil in %	28,5		32,9	

Stand: 31.12.2020

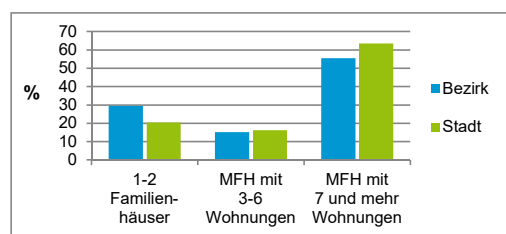
Anteil Haushalte Alleinerziehende



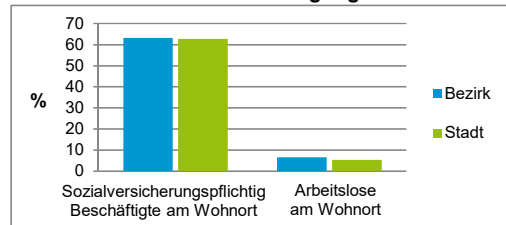
Baualtersgruppen



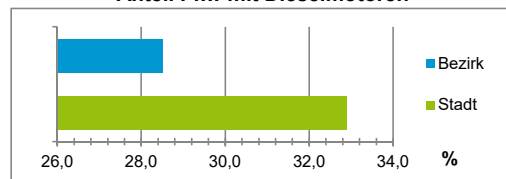
Wohnungsarten



Erwerbsbeteiligung



Anteil Pkw mit Dieselmotoren



### Impressum

Herausgeberin:

Stadt Nürnberg

Amt für Stadtforschung und Statistik

für Nürnberg und Fürth

Unschlittplatz 7a

90403 Nürnberg

Telefon 09 11 / 2 31-28 43

Fax 09 11 / 2 31-28 44

E-Mail [statistikinfo@stadt.nuernberg.de](mailto:statistikinfo@stadt.nuernberg.de)

Internet [www.statistik.nuernberg.de](http://www.statistik.nuernberg.de)