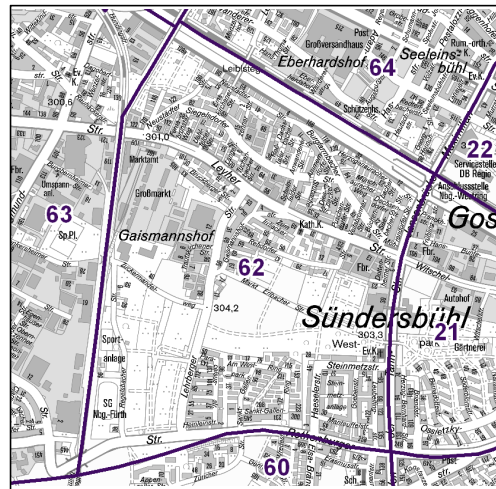
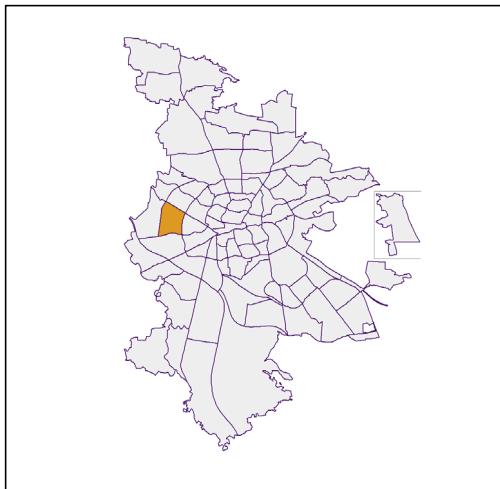


Bezirksdatenblätter Nürnberg 2020

Statistischer Bezirk: 62 Gaismannshof



| | Bezirk | | Gesamtstadt | |
|----------------------------------|--------------|--|----------------|--|
| Fläche in ha | 204 | | 18 640 | |
| Bevölkerung ¹⁾ | 5 895 | | 532 331 | |
| Einwohner je ha | 29 | | 29 | |

1) Einwohner mit Hauptwohnung in Nürnberg (Melderegister 31.12.2020)

| Einwohner nach Geschlecht | Bezirk | | Stadt | |
|---------------------------|--------------|--------------|-------|--------------|
| | Zahl | % | Zahl | % |
| männlich | 2 925 | 49,6 | | 49,2 |
| weiblich | 2 970 | 50,4 | | 50,8 |
| zusammen | 5 895 | 100,0 | | 100,0 |

Stand: 31.12.2020

| Einwohner nach Altersgruppen | Bezirk | | Stadt | |
|------------------------------|--------|------|-------|------|
| | Zahl | % | Zahl | % |
| 0 - 5 Jahre | 344 | 5,8 | | 5,6 |
| 6 - 14 Jahre | 511 | 8,7 | | 7,5 |
| 15 - 64 Jahre | 3 839 | 65,1 | | 66,8 |
| ab 65 Jahre | 1 201 | 20,4 | | 20,1 |

Stand: 31.12.2020

| Einwohner nach Nationalität | Bezirk | | Stadt | |
|-----------------------------|--------|-------------------|-------|--------------------|
| | Zahl | % | Zahl | % |
| Deutsche | 4 848 | 82,2 | | 75,5 |
| Ausländer | 1 047 | 17,8 | | 24,5 |
| darunter aus der EU | 441 | 7,5 ²⁾ | | 11,6 ²⁾ |
| darunter aus der Türkei | 268 | 4,5 ²⁾ | | 3,1 ²⁾ |

2) Anteil an der Bevölkerung insgesamt

Stand: 31.12.2020

| Einwohner nach Familienstand | Bezirk | | Stadt | |
|------------------------------|--------|------|-------|------|
| | Zahl | % | Zahl | % |
| ledig | 2 315 | 39,3 | | 44,5 |
| verheiratet | 2 872 | 48,7 | | 40,3 |
| verwitwet | 356 | 6,0 | | 6,4 |
| geschieden | 352 | 6,0 | | 8,8 |

Stand: 31.12.2020

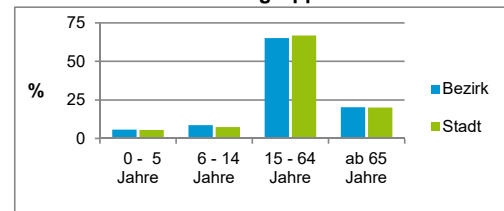
| Bevölkerungsveränderung | Bezirk | | Stadt | |
|--------------------------------------|--------|------|---------|------|
| | | Zahl | % | Zahl |
| Einwohner 2019 | 5 884 | | 535 886 | |
| Einwohner 2015 | 5 950 | | 526 920 | |
| Veränderung 2020 gegenüber 2019 in % | 0,2 | | -0,7 | |
| Veränderung 2020 gegenüber 2015 in % | -0,9 | | 1,0 | |

Stand: 31.12.2020

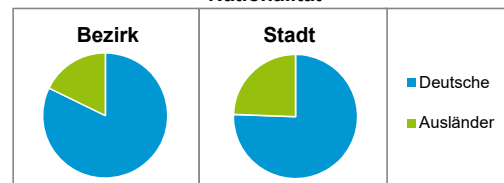
Geschlecht



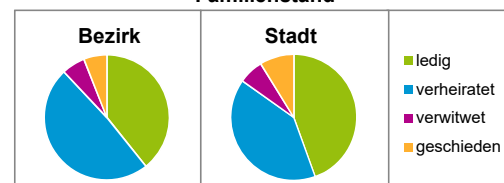
Altersgruppe



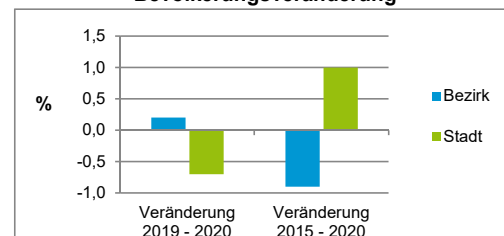
Nationalität



Familienstand



Bevölkerungsveränderung



Statistischer Bezirk: 62 Gaismannshof

| Haushalte | Bezirk | | Stadt |
|--------------------|--------------|--------------|--------------|
| | Zahl | % | % |
| Alleinerziehende | 102 | 3,9 | 3,9 |
| sonstige Haushalte | 2 491 | 96,1 | 96,1 |
| zusammen | 2 593 | 100,0 | 100,0 |

Stand: 31.12.2020

| Wohnungen ³⁾ nach Baualtersgruppen | Bezirk | | Stadt |
|---|--------------|--------------|--------------|
| | Zahl | % | % |
| Altbau (bis 1948) | 697 | 26,7 | 22,9 |
| mittleres Baualter | 1 880 | 72,1 | 74,3 |
| Neubau (ab 2016) | 32 | 1,2 | 2,8 |
| ohne Angabe | 0 | 0,0 | 0,0 |
| zusammen | 2 609 | 100,0 | 100,0 |

3) in Wohngebäuden;
ohne Wohnheime

Stand: 31.12.2020

| Wohnungen in | Bezirk | | Stadt |
|---------------------------------------|--------------|-------------|--------------|
| | Zahl | % | % |
| Einfamilienhäusern | 1 305 | 50,0 | 14,8 |
| Zweifamilienhäusern | 444 | 17,0 | 5,6 |
| MFH mit 3 - 6 Whg. ⁴⁾ | 549 | 21,0 | 16,1 |
| MFH mit 7 und mehr Whg. ⁴⁾ | 311 | 11,9 | 63,5 |
| zusammen | 2 609 | 99,9 | 100,0 |

4) MFH= Mehrfamilienhäuser

Stand: 31.12.2020

| Erwerbsbeteiligung | Bezirk | | Stadt |
|--|--------|-----------------|-----------------|
| | Zahl | % ⁵⁾ | % ⁵⁾ |
| Sozialversicherungspflichtig Beschäftigte am Wohnort | 2 247 | 58,5 | 62,7 |
| Arbeitslose am Wohnort | 126 | 3,3 | 5,3 |

5) %-Anteil an der erwerbsfähigen Bevölkerung

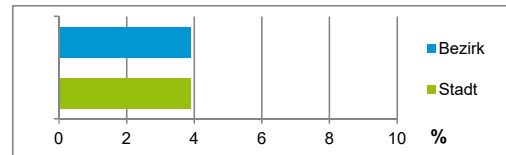
Stand: 31.12.2020

Quelle: Bundesagentur für Arbeit

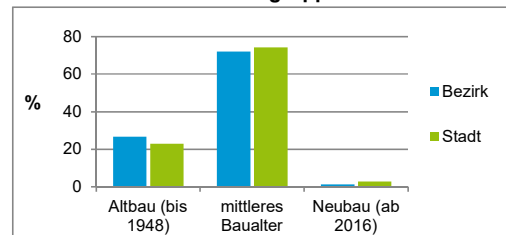
| Kraftfahrzeuge | Bezirk | | Stadt |
|--|--------|--|---------|
| | Zahl | | |
| Anzahl der Pkw/Kombi | 3 351 | | 248 684 |
| Pkw/Kombi je 1 000 Einwohner | 568 | | 467 |
| Pkw/Kombi mit Dieselmotor, Anteil in % | 30,8 | | 32,9 |

Stand: 31.12.2020

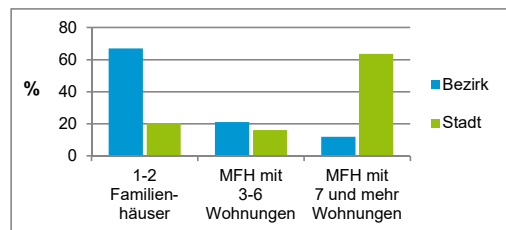
Anteil Haushalte Alleinerziehende



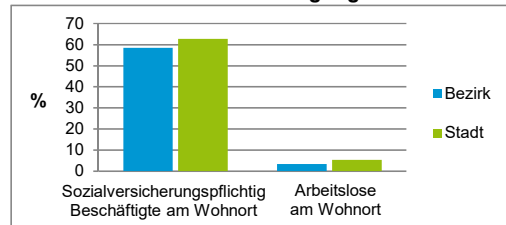
Baualtersgruppen



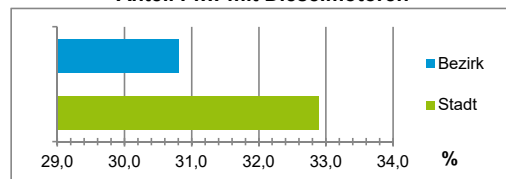
Wohnungsarten



Erwerbsbeteiligung



Anteil Pkw mit Dieselmotoren



Impressum

Herausgeberin:

Stadt Nürnberg
Amt für Stadtforschung und Statistik
für Nürnberg und Fürth
Unschlittplatz 7a
90403 Nürnberg
Telefon 09 11 / 2 31-28 43
Fax 09 11 / 2 31-28 44
E-Mail statistikinfo@stadt.nuernberg.de
Internet www.statistik.nuernberg.de