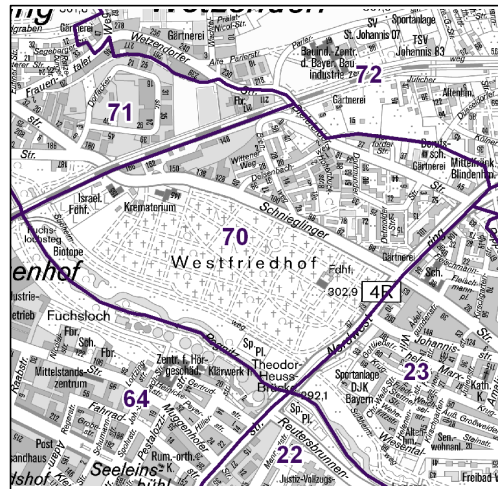
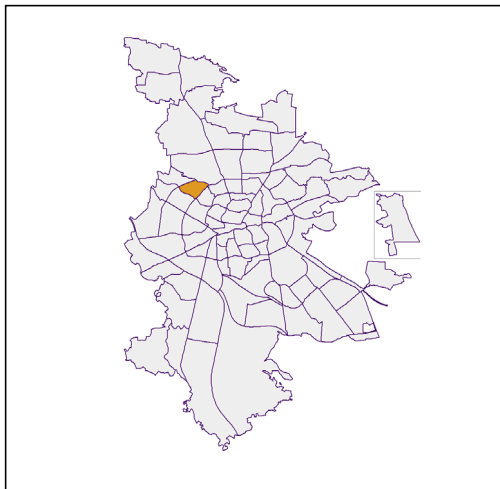


# Bezirksdatenblätter Nürnberg 2020

## Statistischer Bezirk: 70 Westfriedhof



	Bezirk		Gesamtstadt	
Fläche in ha	98		18 640	
Bevölkerung <sup>1)</sup>	3 223		532 331	
Einwohner je ha	33		29	

1) Einwohner mit Hauptwohnung in Nürnberg (Melderegister 31.12.2020)

Einwohner nach Geschlecht	Bezirk		Stadt	
	Zahl	%	Zahl	%
männlich	1 522	47,2		49,2
weiblich	1 701	52,8		50,8
<b>zusammen</b>	<b>3 223</b>	<b>100,0</b>		<b>100,0</b>

Stand: 31.12.2020

Einwohner nach Altersgruppen	Bezirk		Stadt	
	Zahl	%	Zahl	%
0 - 5 Jahre	182	5,6		5,6
6 - 14 Jahre	252	7,8		7,5
15 - 64 Jahre	2 051	63,6		66,8
ab 65 Jahre	738	22,9		20,1

Stand: 31.12.2020

Einwohner nach Nationalität	Bezirk		Stadt	
	Zahl	%	Zahl	%
Deutsche	2 784	86,4		75,5
Ausländer	439	13,6		24,5
darunter aus der EU	209	6,5 <sup>2)</sup>		11,6 <sup>2)</sup>
darunter aus der Türkei	47	1,5 <sup>2)</sup>		3,1 <sup>2)</sup>

2) Anteil an der Bevölkerung insgesamt

Stand: 31.12.2020

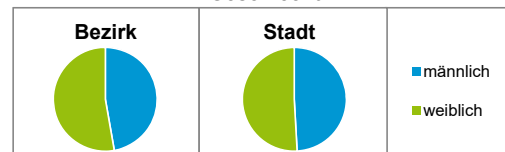
Einwohner nach Familienstand	Bezirk		Stadt	
	Zahl	%	Zahl	%
ledig	1 268	39,3		44,5
verheiratet	1 457	45,2		40,3
verwitwet	220	6,8		6,4
geschieden	278	8,6		8,8

Stand: 31.12.2020

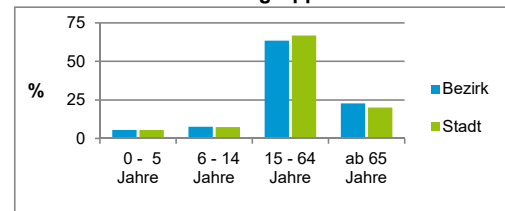
Bevölkerungsveränderung	Bezirk		Stadt	
		Zahl	%	Zahl
Einwohner 2019	3 257		535 886	
Einwohner 2015	3 184		526 920	
Veränderung 2020 gegenüber 2019 in %	-1,0		-0,7	
Veränderung 2020 gegenüber 2015 in %	1,2		1,0	

Stand: 31.12.2020

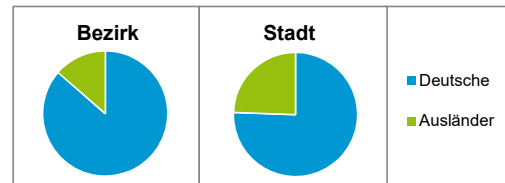
### Geschlecht



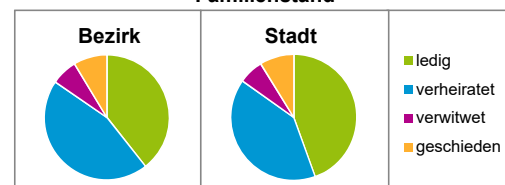
### Altersgruppe



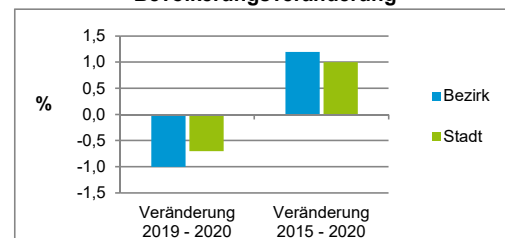
### Nationalität



### Familienstand



### Bevölkerungsveränderung



## Statistischer Bezirk: 70 Westfriedhof

Haushalte	Bezirk		Stadt
	Zahl	%	%
Alleinerziehende	46	2,8	3,9
sonstige Haushalte	1 609	97,2	96,1
<b>zusammen</b>	<b>1 655</b>	<b>100,0</b>	<b>100,0</b>

Stand: 31.12.2020

Wohnungen <sup>3)</sup> nach Baualtersgruppen	Bezirk		Stadt
	Zahl	%	%
Altbau (bis 1948)	114	6,8	22,9
mittleres Baualter	1 510	90,4	74,3
Neubau (ab 2016)	47	2,8	2,8
ohne Angabe	0	0,0	0,0
<b>zusammen</b>	<b>1 671</b>	<b>100,0</b>	<b>100,0</b>

3) in Wohngebäuden;  
ohne Wohnheime

Stand: 31.12.2020

Wohnungen in	Bezirk		Stadt
	Zahl	%	%
Einfamilienhäusern	283	16,9	14,8
Zweifamilienhäusern	34	2,0	5,6
MFH mit 3 - 6 Whg. <sup>4)</sup>	66	3,9	16,1
MFH mit 7 und mehr Whg. <sup>4)</sup>	1 288	77,1	63,5
<b>zusammen</b>	<b>1 671</b>	<b>99,9</b>	<b>100,0</b>

4) MFH= Mehrfamilienhäuser

Stand: 31.12.2020

Erwerbsbeteiligung	Bezirk		Stadt
	Zahl	% <sup>5)</sup>	% <sup>5)</sup>
Sozialversicherungspflichtig Beschäftigte am Wohnort	1 413	68,9	62,7
Arbeitslose am Wohnort	90	4,4	5,3

5) %-Anteil an der erwerbsfähigen Bevölkerung

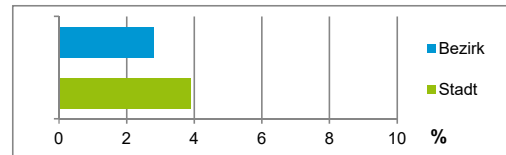
Stand: 31.12.2020

Quelle: Bundesagentur für Arbeit

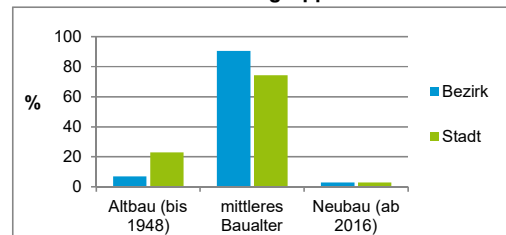
Kraftfahrzeuge	Bezirk		Stadt
	Zahl	%	%
Anzahl der Pkw/Kombi	2 053		248 684
Pkw/Kombi je 1 000 Einwohner	637		467
Pkw/Kombi mit Dieselmotor, Anteil in %	38,6		32,9

Stand: 31.12.2020

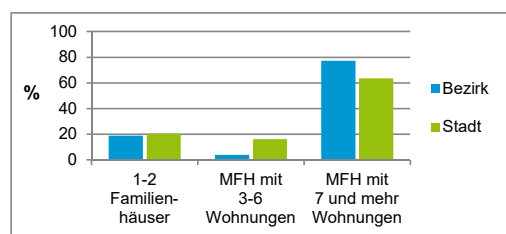
Anteil Haushalte Alleinerziehende



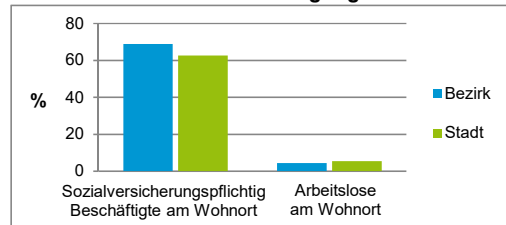
Baualtersgruppen



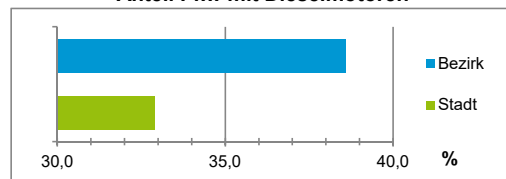
Wohnungsarten



Erwerbsbeteiligung



Anteil Pkw mit Dieselmotoren



### Impressum

Herausgeberin:

Stadt Nürnberg  
Amt für Stadtforschung und Statistik  
für Nürnberg und Fürth  
Unschlittplatz 7a  
90403 Nürnberg  
Telefon 09 11 / 2 31-28 43  
Fax 09 11 / 2 31-28 44  
E-Mail [statistikinfo@stadt.nuernberg.de](mailto:statistikinfo@stadt.nuernberg.de)  
Internet [www.statistik.nuernberg.de](http://www.statistik.nuernberg.de)