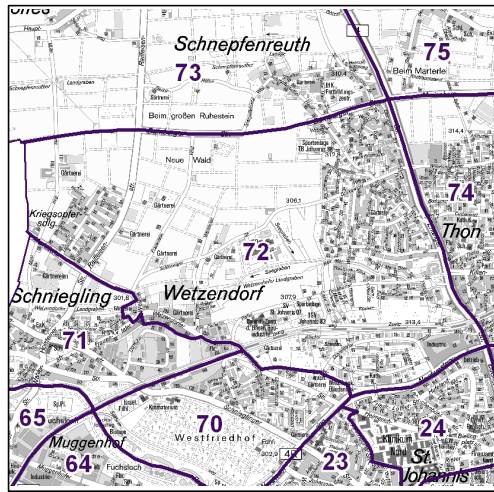
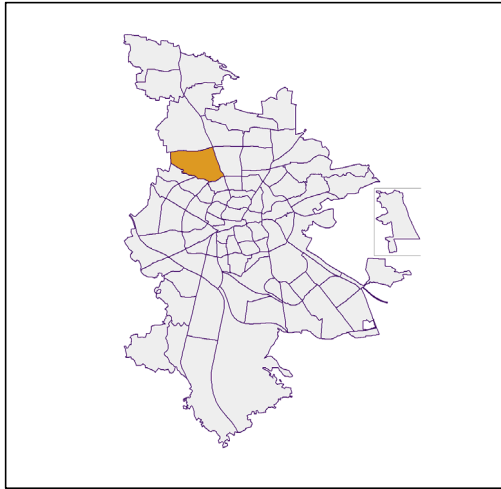


# Bezirksdatenblätter Nürnberg 2020

## Statistischer Bezirk: 72 Wetzendorf



	Bezirk		Gesamtstadt	
<b>Fläche in ha</b>	<b>382</b>		<b>18 640</b>	
<b>Bevölkerung <sup>1)</sup></b>	<b>9 085</b>		<b>532 331</b>	
<b>Einwohner je ha</b>	<b>24</b>		<b>29</b>	

1) Einwohner mit Hauptwohnung in Nürnberg (Melderegister 31.12.2020)

Einwohner nach Geschlecht	Bezirk		Stadt	
	Zahl	%	Zahl	%
männlich	4 440	48,9		49,2
weiblich	4 645	51,1		50,8
<b>zusammen</b>	<b>9 085</b>	<b>100,0</b>		<b>100,0</b>

Stand: 31.12.2020

Einwohner nach Altersgruppen	Bezirk		Stadt	
	Zahl	%	Zahl	%
0 - 5 Jahre	527	5,8		5,6
6 - 14 Jahre	722	7,9		7,5
15 - 64 Jahre	5 771	63,5		66,8
ab 65 Jahre	2 065	22,7		20,1

Stand: 31.12.2020

Einwohner nach Nationalität	Bezirk		Stadt	
	Zahl	%	Zahl	%
Deutsche	7 974	87,8		75,5
Ausländer	1 111	12,2		24,5
darunter aus der EU	552	6,1 <sup>2)</sup>		11,6 <sup>2)</sup>
darunter aus der Türkei	94	1,0 <sup>2)</sup>		3,1 <sup>2)</sup>

2) Anteil an der Bevölkerung insgesamt

Stand: 31.12.2020

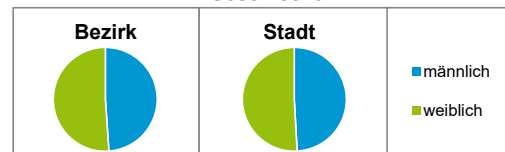
Einwohner nach Familienstand	Bezirk		Stadt	
	Zahl	%	Zahl	%
ledig	3 506	38,6		44,5
verheiratet	4 416	48,6		40,3
verwitwet	512	5,6		6,4
geschieden	651	7,2		8,8

Stand: 31.12.2020

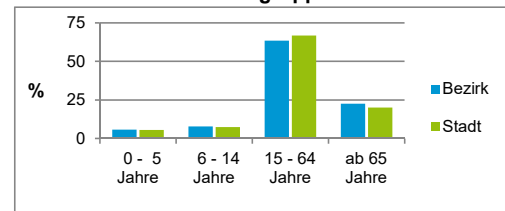
Bevölkerungsveränderung	Bezirk		Stadt	
		Zahl	%	Zahl
Einwohner 2019	9 077		535 886	
Einwohner 2015	8 623		526 920	
Veränderung 2020 gegenüber 2019 in %	0,1		-0,7	
Veränderung 2020 gegenüber 2015 in %	5,4		1,0	

Stand: 31.12.2020

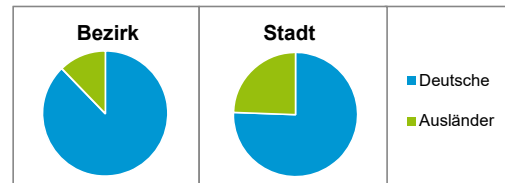
### Geschlecht



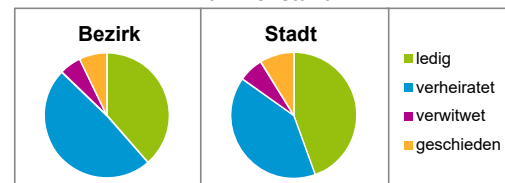
### Altersgruppe



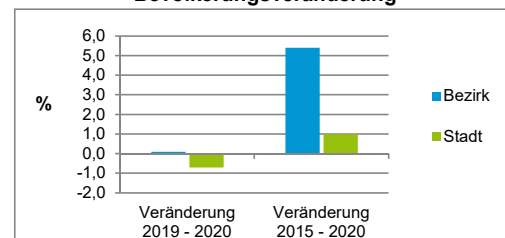
### Nationalität



### Familienstand



### Bevölkerungsveränderung



## Statistischer Bezirk: 72 Wetzendorf

Haushalte	Bezirk		Stadt
	Zahl	%	%
Alleinerziehende	137	3,0	3,9
sonstige Haushalte	4 433	97,0	96,1
<b>zusammen</b>	<b>4 570</b>	<b>100,0</b>	<b>100,0</b>

Stand: 31.12.2020

Wohnungen <sup>3)</sup> nach Baualtersgruppen	Bezirk		Stadt
	Zahl	%	%
Altbau (bis 1948)	312	6,4	22,9
mittleres Baualter	4 309	87,7	74,3
Neubau (ab 2016)	291	5,9	2,8
ohne Angabe	1	0,0	0,0
<b>zusammen</b>	<b>4 913</b>	<b>100,0</b>	<b>100,0</b>

3) in Wohngebäuden;  
ohne Wohnheime

Stand: 31.12.2020

Wohnungen in	Bezirk		Stadt
	Zahl	%	%
Einfamilienhäusern	1 200	24,4	14,8
Zweifamilienhäusern	420	8,5	5,6
MFH mit 3 - 6 Whg. <sup>4)</sup>	601	12,2	16,1
MFH mit 7 und mehr Whg. <sup>4)</sup>	2 692	54,8	63,5
<b>zusammen</b>	<b>4 913</b>	<b>99,9</b>	<b>100,0</b>

4) MFH= Mehrfamilienhäuser

Stand: 31.12.2020

Erwerbsbeteiligung	Bezirk		Stadt
	Zahl	% <sup>5)</sup>	% <sup>5)</sup>
Sozialversicherungspflichtig Beschäftigte am Wohnort	3 684	63,8	62,7
Arbeitslose am Wohnort	155	2,7	5,3

5) %-Anteil an der erwerbsfähigen Bevölkerung

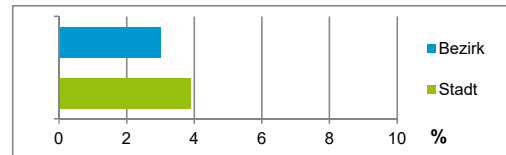
Stand: 31.12.2020

Quelle: Bundesagentur für Arbeit

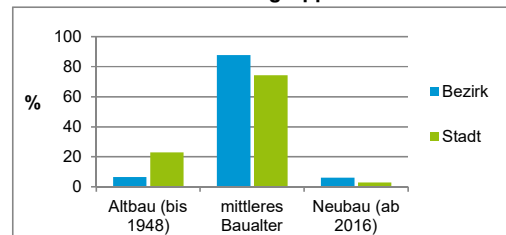
Kraftfahrzeuge	Bezirk		Stadt
	Zahl		
Anzahl der Pkw/Kombi	5 416		248 684
Pkw/Kombi je 1 000 Einwohner	596		467
Pkw/Kombi mit Dieselmotor, Anteil in %	29,4		32,9

Stand: 31.12.2020

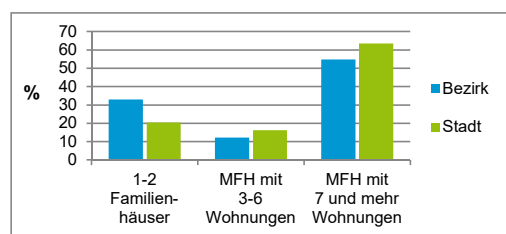
Anteil Haushalte Alleinerziehende



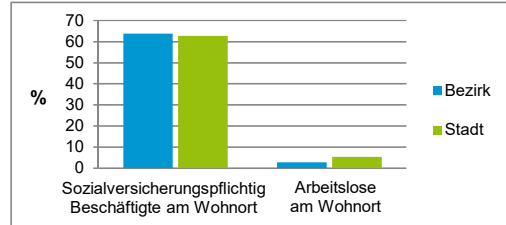
Baualtersgruppen



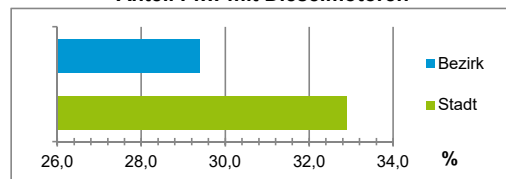
Wohnungsarten



Erwerbsbeteiligung



Anteil Pkw mit Dieselmotoren



### Impressum

Herausgeberin:

Stadt Nürnberg  
Amt für Stadtforschung und Statistik  
für Nürnberg und Fürth  
Unschlittplatz 7a  
90403 Nürnberg  
Telefon 09 11 / 2 31-28 43  
Fax 09 11 / 2 31-28 44  
E-Mail [statistikinfo@stadt.nuernberg.de](mailto:statistikinfo@stadt.nuernberg.de)  
Internet [www.statistik.nuernberg.de](http://www.statistik.nuernberg.de)