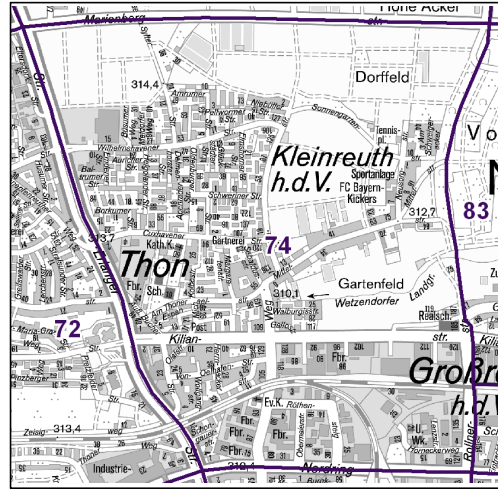
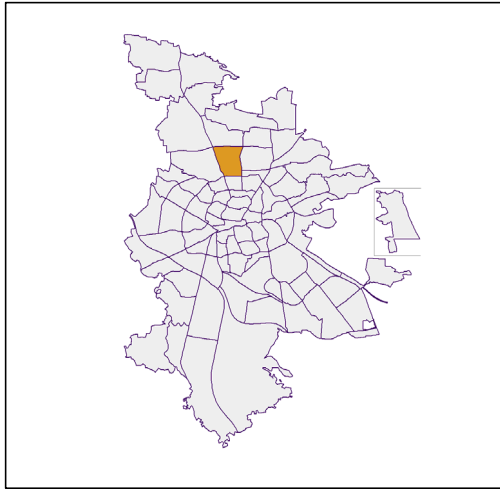


# Bezirksdatenblätter Nürnberg 2020

## Statistischer Bezirk: 74 Thon



	Bezirk		Gesamtstadt	
<b>Fläche in ha</b>	<b>221</b>		<b>18 640</b>	
<b>Bevölkerung <sup>1)</sup></b>	<b>5 390</b>		<b>532 331</b>	
<b>Einwohner je ha</b>	<b>24</b>		<b>29</b>	

1) Einwohner mit Hauptwohnung in Nürnberg (Melderegister 31.12.2020)

Einwohner nach Geschlecht	Bezirk		Stadt	
	Zahl	%	Zahl	%
männlich	2 616	48,5		49,2
weiblich	2 774	51,5		50,8
<b>zusammen</b>	<b>5 390</b>	<b>100,0</b>		<b>100,0</b>

Stand: 31.12.2020

Einwohner nach Altersgruppen	Bezirk		Stadt	
	Zahl	%	Zahl	%
0 - 5 Jahre	359	6,7		5,6
6 - 14 Jahre	443	8,2		7,5
15 - 64 Jahre	3 242	60,1		66,8
ab 65 Jahre	1 346	25,0		20,1

Stand: 31.12.2020

Einwohner nach Nationalität	Bezirk		Stadt	
	Zahl	%	Zahl	%
Deutsche	4 677	86,8		75,5
Ausländer	713	13,2		24,5
darunter aus der EU	278	5,2 <sup>2)</sup>		11,6 <sup>2)</sup>
darunter aus der Türkei	74	1,4 <sup>2)</sup>		3,1 <sup>2)</sup>

2) Anteil an der Bevölkerung insgesamt

Stand: 31.12.2020

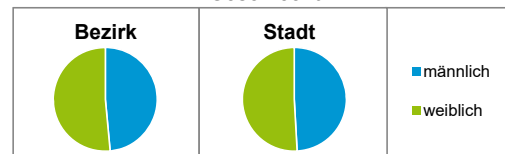
Einwohner nach Familienstand	Bezirk		Stadt	
	Zahl	%	Zahl	%
ledig	2 094	38,8		44,5
verheiratet	2 548	47,3		40,3
verwitwet	392	7,3		6,4
geschieden	356	6,6		8,8

Stand: 31.12.2020

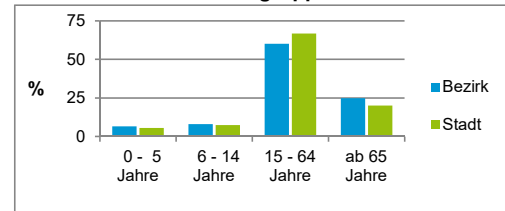
Bevölkerungsveränderung	Bezirk		Stadt	
Einwohner 2019	5 382		535 886	
Einwohner 2015	4 915		526 920	
Veränderung 2020 gegenüber 2019 in %	0,1		-0,7	
Veränderung 2020 gegenüber 2015 in %	9,7		1,0	

Stand: 31.12.2020

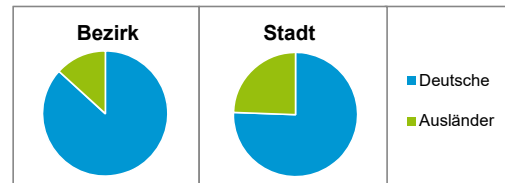
### Geschlecht



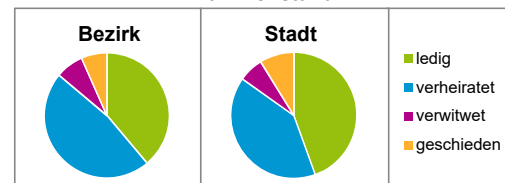
### Altersgruppe



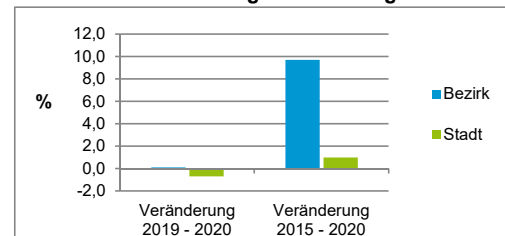
### Nationalität



### Familienstand



### Bevölkerungsveränderung



## Statistischer Bezirk: 74 Thon

Haushalte	Bezirk		Stadt
	Zahl	%	%
Alleinerziehende	61	2,4	3,9
sonstige Haushalte	2 532	97,6	96,1
<b>zusammen</b>	<b>2 593</b>	<b>100,0</b>	<b>100,0</b>

Stand: 31.12.2020

Wohnungen <sup>3)</sup> nach Baualtersgruppen	Bezirk		Stadt
	Zahl	%	%
Altbau (bis 1948)	181	6,7	22,9
mittleres Baualter	2 376	87,4	74,3
Neubau (ab 2016)	160	5,9	2,8
ohne Angabe	0	0,0	0,0
<b>zusammen</b>	<b>2 717</b>	<b>100,0</b>	<b>100,0</b>

3) in Wohngebäuden;  
ohne Wohnheime

Stand: 31.12.2020

Wohnungen in	Bezirk		Stadt
	Zahl	%	%
Einfamilienhäusern	1 171	43,1	14,8
Zweifamilienhäusern	278	10,2	5,6
MFH mit 3 - 6 Whg. <sup>4)</sup>	525	19,3	16,1
MFH mit 7 und mehr Whg. <sup>4)</sup>	743	27,3	63,5
<b>zusammen</b>	<b>2 717</b>	<b>99,9</b>	<b>100,0</b>

4) MFH= Mehrfamilienhäuser

Stand: 31.12.2020

Erwerbsbeteiligung	Bezirk		Stadt
	Zahl	% <sup>5)</sup>	% <sup>5)</sup>
Sozialversicherungspflichtig Beschäftigte am Wohnort	1 986	61,3	62,7
Arbeitslose am Wohnort	77	2,4	5,3

5) %-Anteil an der erwerbsfähigen Bevölkerung

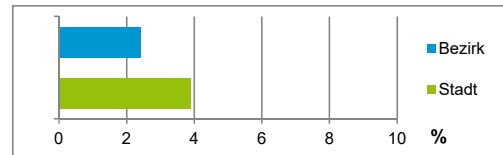
Stand: 31.12.2020

Quelle: Bundesagentur für Arbeit

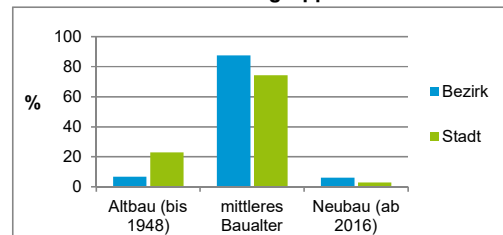
Kraftfahrzeuge	Bezirk		Stadt
	Zahl		
Anzahl der Pkw/Kombi	3 434		248 684
Pkw/Kombi je 1 000 Einwohner	637		467
Pkw/Kombi mit Dieselmotor, Anteil in %	31,9		32,9

Stand: 31.12.2020

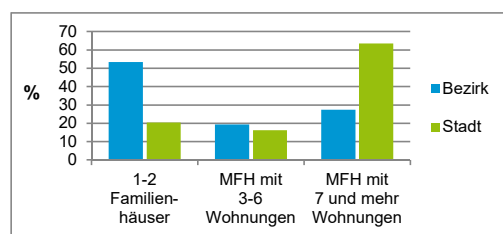
Anteil Haushalte Alleinerziehende



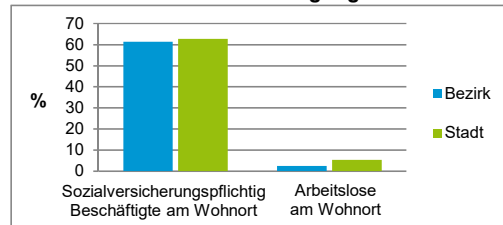
Baualtersgruppen



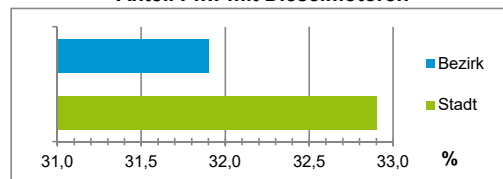
Wohnungsarten



Erwerbsbeteiligung



Anteil Pkw mit Dieselmotoren



### Impressum

Herausgeberin:

Stadt Nürnberg  
Amt für Stadtforschung und Statistik  
für Nürnberg und Fürth  
Unschlittplatz 7a  
90403 Nürnberg  
Telefon 09 11 / 2 31-28 43  
Fax 09 11 / 2 31-28 44  
E-Mail [statistikinfo@stadt.nuernberg.de](mailto:statistikinfo@stadt.nuernberg.de)  
Internet [www.statistik.nuernberg.de](http://www.statistik.nuernberg.de)