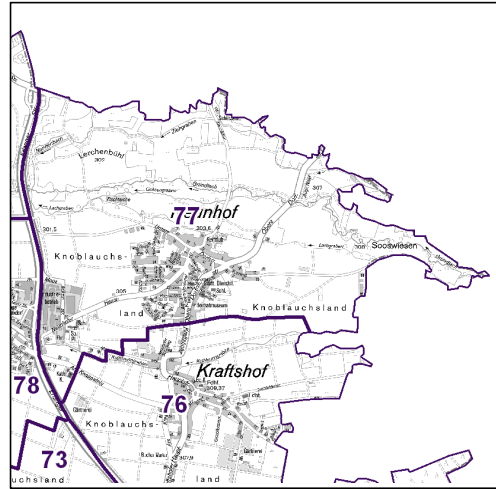
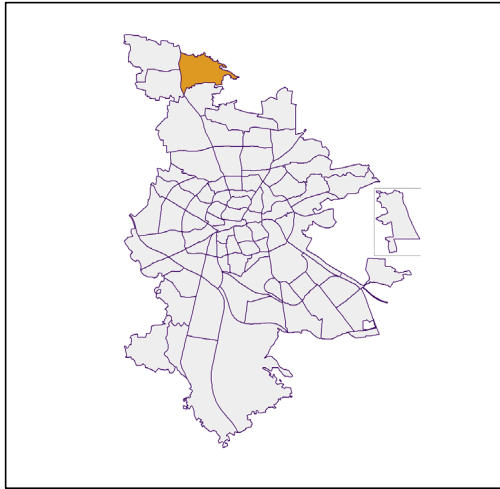


# Bezirksdatenblätter Nürnberg 2020

## Statistischer Bezirk: 77 Neunhof

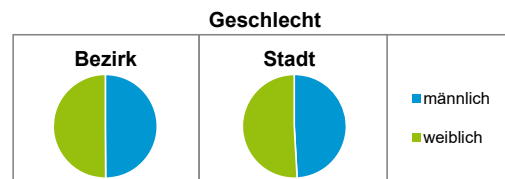


	Bezirk		Gesamtstadt	
<b>Fläche in ha</b>	<b>403</b>		<b>18 640</b>	
<b>Bevölkerung <sup>1)</sup></b>	<b>1 632</b>		<b>532 331</b>	
<b>Einwohner je ha</b>	<b>4</b>		<b>29</b>	

1) Einwohner mit Hauptwohnung in Nürnberg (Melderegister 31.12.2020)

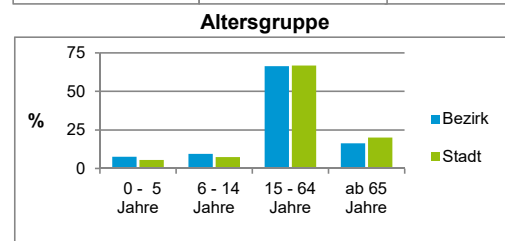
Einwohner nach Geschlecht	Bezirk		Stadt	
	Zahl	%	Zahl	%
männlich	815	49,9		49,2
weiblich	817	50,1		50,8
<b>zusammen</b>	<b>1 632</b>	<b>100,0</b>		<b>100,0</b>

Stand: 31.12.2020



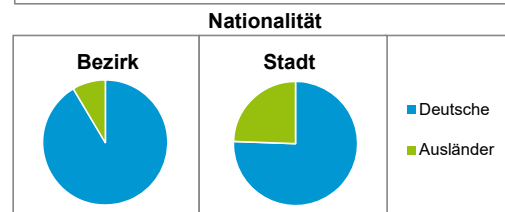
Einwohner nach Altersgruppen	Bezirk		Stadt	
	Zahl	%	Zahl	%
0 - 5 Jahre	125	7,7		5,6
6 - 14 Jahre	156	9,6		7,5
15 - 64 Jahre	1 083	66,4		66,8
ab 65 Jahre	268	16,4		20,1

Stand: 31.12.2020



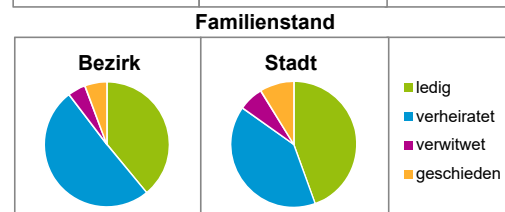
Einwohner nach Nationalität	Bezirk		Stadt	
	Zahl	%	Zahl	%
Deutsche	1 493	91,5		75,5
Ausländer	139	8,5		24,5
darunter aus der EU	111	6,8 <sup>2)</sup>		11,6 <sup>2)</sup>
darunter aus der Türkei	2	0,1 <sup>2)</sup>		3,1 <sup>2)</sup>

2) Anteil an der Bevölkerung insgesamt  
Stand: 31.12.2020



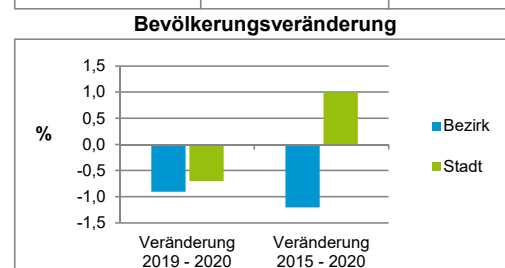
Einwohner nach Familienstand	Bezirk		Stadt	
	Zahl	%	Zahl	%
ledig	637	39,0		44,5
verheiratet	826	50,6		40,3
verwitwet	76	4,7		6,4
geschieden	93	5,7		8,8

Stand: 31.12.2020



Bevölkerungsveränderung	Bezirk		Stadt	
		Zahl	%	Zahl
Einwohner 2019	1 646		535 886	
Einwohner 2015	1 651		526 920	
Veränderung 2020 gegenüber 2019 in %	-0,9		-0,7	
Veränderung 2020 gegenüber 2015 in %	-1,2		1,0	

Stand: 31.12.2020



## Statistischer Bezirk: 77 Neunhof

Haushalte	Bezirk		Stadt
	Zahl	%	%
Alleinerziehende	26	3,7	3,9
sonstige Haushalte	671	96,3	96,1
<b>zusammen</b>	<b>697</b>	<b>100,0</b>	<b>100,0</b>

Stand: 31.12.2020

Wohnungen <sup>3)</sup> nach Baualtersgruppen	Bezirk		Stadt
	Zahl	%	%
Altbau (bis 1948)	122	16,9	22,9
mittleres Baualter	575	79,8	74,3
Neubau (ab 2016)	24	3,3	2,8
ohne Angabe	0	0,0	0,0
<b>zusammen</b>	<b>721</b>	<b>100,0</b>	<b>100,0</b>

3) in Wohngebäuden; ohne Wohnheime

Stand: 31.12.2020

Wohnungen in	Bezirk		Stadt
	Zahl	%	%
Einfamilienhäusern	342	47,4	14,8
Zweifamilienhäusern	216	30,0	5,6
MFH mit 3 - 6 Whg. <sup>4)</sup>	163	22,6	16,1
MFH mit 7 und mehr Whg. <sup>4)</sup>	0	0,0	63,5
<b>zusammen</b>	<b>721</b>	<b>100,0</b>	<b>100,0</b>

4) MFH= Mehrfamilienhäuser

Stand: 31.12.2020

Erwerbsbeteiligung	Bezirk		Stadt
	Zahl	% <sup>5)</sup>	% <sup>5)</sup>
Sozialversicherungspflichtig Beschäftigte am Wohnort	1 030	95,1	62,7
Arbeitslose am Wohnort	30	2,8	5,3

5) %-Anteil an der erwerbsfähigen Bevölkerung

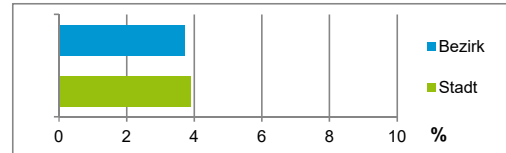
Stand: 31.12.2020

Quelle: Bundesagentur für Arbeit

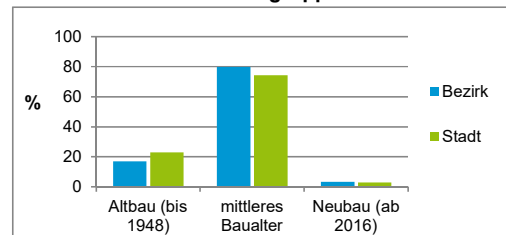
Kraftfahrzeuge	Bezirk		Stadt
	Zahl	%	%
Anzahl der Pkw/Kombi	1 061		248 684
Pkw/Kombi je 1 000 Einwohner	650		467
Pkw/Kombi mit Dieselmotor, Anteil in %	33,2		32,9

Stand: 31.12.2020

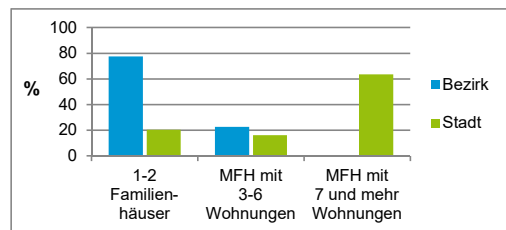
Anteil Haushalte Alleinerziehende



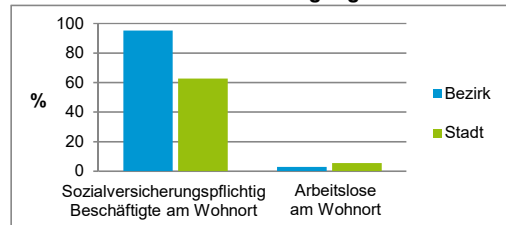
Baualtersgruppen



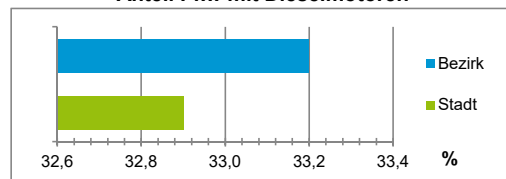
Wohnungsarten



Erwerbsbeteiligung



Anteil Pkw mit Dieselmotoren



### Impressum

Herausgeberin:

Stadt Nürnberg  
 Amt für Stadtforschung und Statistik  
 für Nürnberg und Fürth  
 Unschlittplatz 7a  
 90403 Nürnberg  
 Telefon 09 11 / 2 31-28 43  
 Fax 09 11 / 2 31-28 44  
 E-Mail statistikinfo@stadt.nuernberg.de  
 Internet www.statistik.nuernberg.de