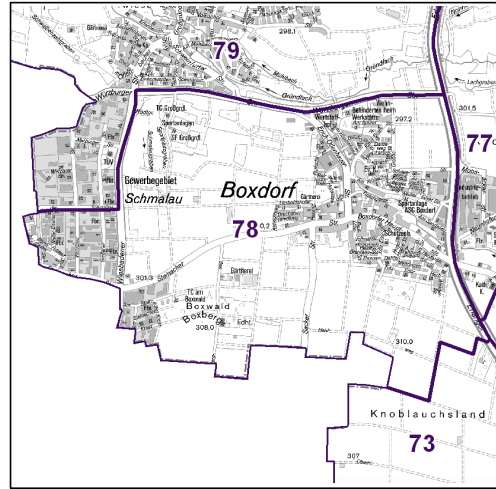
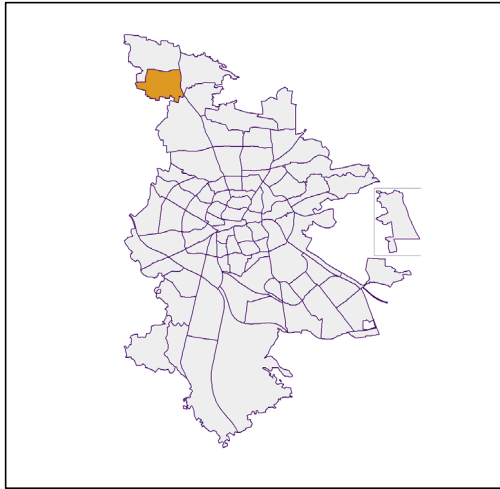


# Bezirksdatenblätter Nürnberg 2020

## Statistischer Bezirk: 78 Boxdorf

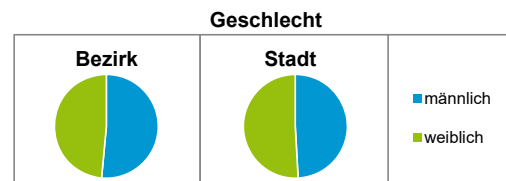


	Bezirk		Gesamtstadt
<b>Fläche in ha</b>	<b>340</b>		<b>18 640</b>
<b>Bevölkerung <sup>1)</sup></b>	<b>2 737</b>		<b>532 331</b>
<b>Einwohner je ha</b>	<b>8</b>		<b>29</b>

1) Einwohner mit Hauptwohnung in Nürnberg (Melderegister 31.12.2020)

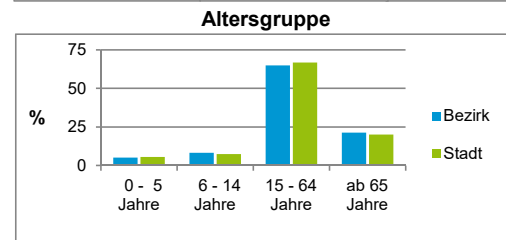
Einwohner nach Geschlecht	Bezirk		Stadt	
	Zahl	%	Zahl	%
männlich	1 406	51,4		49,2
weiblich	1 331	48,6		50,8
<b>zusammen</b>	<b>2 737</b>	<b>100,0</b>		<b>100,0</b>

Stand: 31.12.2020



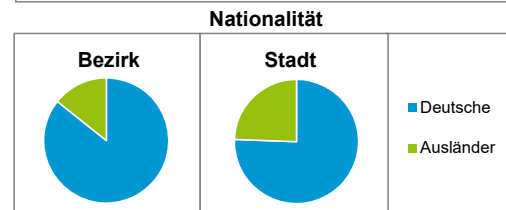
Einwohner nach Altersgruppen	Bezirk		Stadt	
	Zahl	%	Zahl	%
0 - 5 Jahre	146	5,3		5,6
6 - 14 Jahre	227	8,3		7,5
15 - 64 Jahre	1 780	65,0		66,8
ab 65 Jahre	584	21,3		20,1

Stand: 31.12.2020



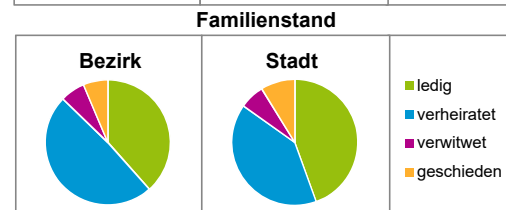
Einwohner nach Nationalität	Bezirk		Stadt	
	Zahl	%	Zahl	%
Deutsche	2 346	85,7		75,5
Ausländer	391	14,3		24,5
darunter aus der EU	260	9,5 <sup>2)</sup>		11,6 <sup>2)</sup>
darunter aus der Türkei	37	1,4 <sup>2)</sup>		3,1 <sup>2)</sup>

2) Anteil an der Bevölkerung insgesamt  
Stand: 31.12.2020



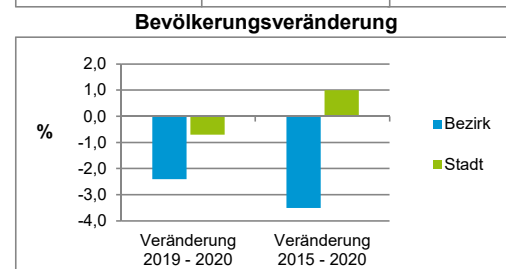
Einwohner nach Familienstand	Bezirk		Stadt	
	Zahl	%	Zahl	%
ledig	1 053	38,5		44,5
verheiratet	1 334	48,7		40,3
verwitwet	176	6,4		6,4
geschieden	174	6,4		8,8

Stand: 31.12.2020



Bevölkerungsveränderung	Bezirk		Stadt	
	Zahl	%	Zahl	%
Einwohner 2019	2 803		535 886	
Einwohner 2015	2 835		526 920	
Veränderung 2020 gegenüber 2019 in %	-2,4		-0,7	
Veränderung 2020 gegenüber 2015 in %	-3,5		1,0	

Stand: 31.12.2020



## Statistischer Bezirk: 78 Boxdorf

Haushalte	Bezirk		Stadt
	Zahl	%	%
Alleinerziehende	34	2,5	3,9
sonstige Haushalte	1 312	97,5	96,1
<b>zusammen</b>	<b>1 346</b>	<b>100,0</b>	<b>100,0</b>

Stand: 31.12.2020

Wohnungen <sup>3)</sup> nach Baualtersgruppen	Bezirk		Stadt
	Zahl	%	%
Altbau (bis 1948)	89	7,4	22,9
mittleres Baualter	1 097	91,0	74,3
Neubau (ab 2016)	19	1,6	2,8
ohne Angabe	0	0,0	0,0
<b>zusammen</b>	<b>1 205</b>	<b>100,0</b>	<b>100,0</b>

3) in Wohngebäuden;  
ohne Wohnheime

Stand: 31.12.2020

Wohnungen in	Bezirk		Stadt
	Zahl	%	%
Einfamilienhäusern	623	51,7	14,8
Zweifamilienhäusern	230	19,1	5,6
MFH mit 3 - 6 Whg. <sup>4)</sup>	212	17,6	16,1
MFH mit 7 und mehr Whg. <sup>4)</sup>	140	11,6	63,5
<b>zusammen</b>	<b>1 205</b>	<b>100,0</b>	<b>100,0</b>

4) MFH= Mehrfamilienhäuser

Stand: 31.12.2020

Erwerbsbeteiligung	Bezirk		Stadt
	Zahl	% <sup>5)</sup>	% <sup>5)</sup>
Sozialversicherungspflichtig Beschäftigte am Wohnort	1 189	66,8	62,7
Arbeitslose am Wohnort	42	2,4	5,3

5) %-Anteil an der erwerbsfähigen Bevölkerung

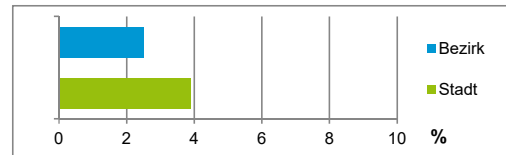
Stand: 31.12.2020

Quelle: Bundesagentur für Arbeit

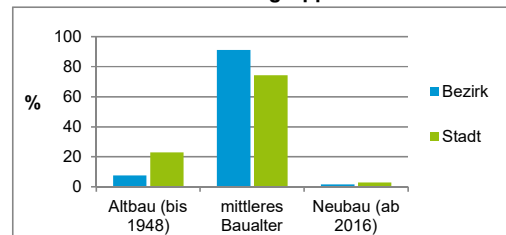
Kraftfahrzeuge	Bezirk		Stadt
	Zahl		
Anzahl der Pkw/Kombi	1 893		248 684
Pkw/Kombi je 1 000 Einwohner	692		467
Pkw/Kombi mit Dieselmotor, Anteil in %	32,9		32,9

Stand: 31.12.2020

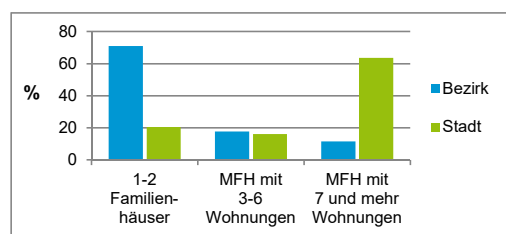
Anteil Haushalte Alleinerziehende



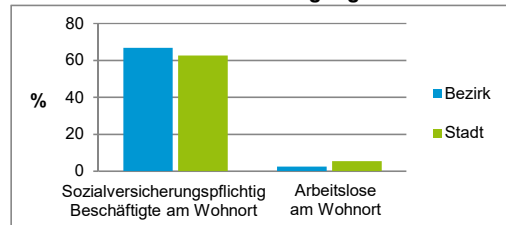
Baualtersgruppen



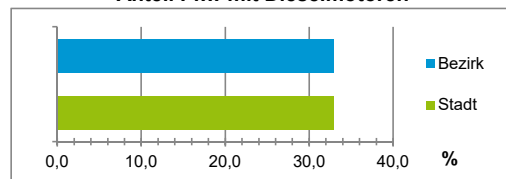
Wohnungsarten



Erwerbsbeteiligung



Anteil Pkw mit Dieselmotoren



### Impressum

Herausgeberin:

Stadt Nürnberg  
Amt für Stadtforschung und Statistik  
für Nürnberg und Fürth  
Unschlittplatz 7a  
90403 Nürnberg  
Telefon 09 11 / 2 31-28 43  
Fax 09 11 / 2 31-28 44  
E-Mail [statistikinfo@stadt.nuernberg.de](mailto:statistikinfo@stadt.nuernberg.de)  
Internet [www.statistik.nuernberg.de](http://www.statistik.nuernberg.de)